



# DZIENNIK URZĘDOWY

## WOJEWÓDZTWA WARMIŃSKO-MAZURSKIEGO

---

Olsztyn, dnia czwartek, 24 czerwca 2021 r.

Poz. 2471

### UCHWAŁA NR XXV/195/2021 RADY MIEJSKIEJ W PASYMIU

z dnia 14 maja 2021 r.

#### **w sprawie miejscowego planu zagospodarowania przestrzennego dla działki o nr ew. 294/5 w obrębie 4 – miasto Pasym, Gmina Pasym**

Na podstawie art. 20 ust. 1 w związku z art. 27 ustawy z dnia 27 marca 2003 r. o planowaniu i zagospodarowaniu przestrzennym (t.j. Dz. U. 2020 r. poz. 293 ze zm.) oraz art. 18 ust. 2 pkt 5 ustawy z dnia 8 marca 1990 r. o samorządzie gminnym (t.j. Dz. U. z 2020 r. poz. 713 ze zm.) Rada Miejska w Pasymiu po stwierdzeniu, że plan nie narusza ustaleń Studium uwarunkowań i kierunków zagospodarowania przestrzennego gminy Pasym, uchwała co następuje:

#### **Rozdział 1. Przepisy ogólne**

§ 1. 1. Uchwała się miejscowy plan zagospodarowania przestrzennego dla działki o nr ew. 294/5 w obrębie 4 – miasto Pasym, Gmina Pasym, zwany dalej planem.

2. Plan obejmuje zakres i granice zgodne z Uchwałą Nr XVII/139/2020 Rady Miejskiej w Pasymiu z dnia 21 sierpnia 2020 r. w sprawie: przystąpienia do sporządzenia zmiany miejscowego planu zagospodarowania przestrzennego miasta Pasym dla działki o nr ew. 294/5 w obrębie 4 – miasto Pasym, Gmina Pasym.

3. Plan składa się z następujących elementów podlegających uchwaleniu i opublikowaniu:

- 1) ustaleń stanowiących treść niniejszej uchwały;
- 2) rysunku planu w skali 1:1000 stanowiącego załącznik nr 1 do uchwały;
- 3) rozstrzygnięcia o sposobie rozpatrzenia uwag do projektu planu, stanowiącego załącznik nr 2 do uchwały;
- 4) rozstrzygnięcia o sposobie realizacji określonych w planie inwestycji z zakresu infrastruktury technicznej oraz zasady finansowania inwestycji, należących do zadań własnych gminy, stanowiącego załącznik nr 3 do uchwały;
- 5) dane przestrzenne tworzone dla aktu miejscowego planu zagospodarowania przestrzennego stanowią załącznik nr 4 do uchwały.

§ 2. 1. Przedmiotem ustaleń planu są w szczególności:

- 1) tereny zabudowy usługowej oznaczone na rysunku planu symbolem U;
- 2) zasady ochrony i kształtowania ładu przestrzennego;
- 3) zasady ochrony środowiska, przyrody i krajobrazu;
- 4) zasady kształtowania krajobrazu;
- 5) granice i sposoby zagospodarowania terenów lub obiektów podlegających ochronie, na podstawie odrębnych przepisów, terenów górniczych, a także obszarów szczególnego zagrożenia powodzią, obszarów

osuwania się mas ziemnych, krajobrazów priorytetowych określonych w audycie krajobrazowym oraz w planach zagospodarowania przestrzennego województwa;

- 6) szczególnych warunków zagospodarowania terenów oraz ograniczenia w ich użytkowaniu, w tym zakaz zabudowy;
- 7) lokalizacji obiektów handlowych o powierzchni sprzedaży powyżej 2000 m<sup>2</sup>;
- 8) zasad modernizacji, rozbudowy i budowy systemów komunikacji i infrastruktury technicznej;
- 9) sposobów i terminów tymczasowego zagospodarowania, urządzenia i użytkowania terenów;
- 10) zasad kształtowania zabudowy oraz wskaźniki zagospodarowania terenu, maksymalną i minimalną intensywność zabudowy jako wskaźnik powierzchni całkowitej zabudowy w odniesieniu do powierzchni działki budowlanej, minimalny udział procentowy powierzchni biologicznie czynnej w odniesieniu do powierzchni działki budowlanej, maksymalną wysokość zabudowy, minimalną liczbę miejsc do parkowania w tym miejsca przeznaczone na parkowanie pojazdów zaopatrzonych w kartę parkingową i sposób ich realizacji oraz linie zabudowy i gabaryty obiektów;
- 11) szczegółowych zasad i warunków scalania i podziału nieruchomości objętych planem miejscowym; 12) sposobu usytuowania obiektów budowlanych w stosunku do dróg i innych terenów oraz do granic przyległych nieruchomości, kolorystykę obiektów budowlanych oraz pokrycie dachów;
- 13) stawki procentowe, na podstawie których ustala się opłatę wynikającą ze wzrostu wartości nieruchomości w związku z uchwaleniem planu.

**§ 3. 1.** Ustala się następującą treść rysunku planu jako obowiązującą:

- 1) linie rozgraniczające tereny o różnym przeznaczeniu lub różnych zasadach zagospodarowania;
- 2) przeznaczenie terenu elementarnego oznaczone symbolem;
- 3) nieprzekraczalne linie zabudowy;
- 4) wymiarowanie;
- 5) granica opracowania planu.

2. Elementy rysunku planu niewymienione w ust. 1 stanowią oznaczenia informacyjne.

**§ 4.** Ustala się następującą interpretację użytych pojęć w niniejszej uchwale.

- 1) Teren elementarny – należy przez to rozumieć teren wydzielony liniami rozgraniczającymi tereny o różnym przeznaczeniu i różnych zasadach zagospodarowania, dla którego określono szczegółowe zasady zagospodarowania i oznaczono symbolem.
- 2) Nieprzekraczalna linia zabudowy – oznacza linię, której nie mogą przekraczać żadne elementy budynku. 3) Główna połącz dachowa - należy przez to rozumieć połącz dachu nad główną bryłą budynku. Głównej połącz dachowej nie stanowią zadaszenia wejść, schodów zewnętrznych, wykuszy, lukarn, ganków oraz zadaszenie tarasów.
- 4) Usługi nieuciążliwe - należy przez to rozumieć, że projektowana funkcja usługowa nie może powodować przekroczeń standardów jakości środowiska określonych w przepisach odrębnych.
- 5) Kierunek głównej kalenicy budynku – ustawienie najwyższej część dachu względem drogi.
- 6) Wysokość zabudowy – w stosunku do budynków należy przez to rozumieć wysokość budynku zgodnie z przepisami odrębnymi, a w stosunku do innych niż budynki obiektów budowlanych – stanowi zewnętrzny, pionowy gabaryt, mierzony od poziomu gruntu do najwyższego elementu obiektu budowlanego.
- 7) Rysunek planu – należy przez to rozumieć rysunek stanowiący załącznik nr 1 do niniejszej uchwały.

**§ 5.** Zasady modernizacji, rozbudowy i budowy infrastruktury technicznej.

1. Obowiązują ograniczenia w zagospodarowaniu terenów położonych w bezpośrednim sąsiedztwie infrastruktury technicznej, związanych z zapewnieniem bezpieczeństwa i dostępu do sieci, zgodnie z przepisami odrębnymi.

2. W przypadku lokalizacji sieci na terenach przeznaczonych pod zabudowę należy prowadzić je bez prawa ograniczania funkcji podstawowej terenu oraz w maksymalnym zbliżeniu równoległe lub w sposób zbliżony do równoległego w odniesieniu do granic geodezyjnych działek lub linii rozgraniczających tereny elementarne.

3. Teren opracowania planu położony jest w granicach aglomeracji Pasym. W granicach aglomeracji Pasym odprowadzenie ścieków należy realizować do układu kanalizacji sanitarnej (kierującej ścieki na istniejącą oczyszczalnię).

4. Ustala się zaopatrzenie w wodę z sieci wodociągowej, przy uwzględnieniu przepisów dotyczących zaopatrzenia w wodę do celów przeciwpożarowych.

5. W zakresie odprowadzania wód opadowych i roztopowych ustala się:

- 1) wody opadowe i roztopowe z nawierzchni uszczelnionych dróg, parkingów i placów manewrowych należy odprowadzać zgodnie z przepisami odrębnymi;
- 2) wody opadowe i roztopowe z powierzchni dachów należy odprowadzać do gruntu lub zagospodarować w granicach własnych działki bez szkody dla gruntów sąsiednich zgodnie z przepisami odrębnymi.

6. Na obszarze planu zlokalizowane są linie napowietrzne 15,0 kV. Dopuszcza się przebudowę i rozbudowę istniejących linii napowietrznych w tym ich skablowanie. Dla elektroenergetycznych linii napowietrznych 15 kV obowiązuje obszar ograniczonego zagospodarowania (strefa ochrony funkcyjnej). Strefa ochrony funkcyjnej od linii energetycznej nie obowiązuje w przypadku skablowania sieci. Nowe sieci elektroenergetyczne z przyłączami w granicach planu należy wykonać jako kablowe podziemne, zgodnie z przepisami odrębnymi. 7. Przyłączenie odbiorców do sieci telekomunikacyjnej należy realizować zgodnie z przepisami odrębnymi. Sieci oraz przyłącza telekomunikacyjne należy projektować jako podziemne, zgodnie z przepisami odrębnymi.

8. Zaopatrzenie w ciepło należy realizować z indywidualnych źródeł przy wykorzystaniu urządzeń, z których emisja nie przekracza norm przewidzianych przepisami odrębnymi.

9. Zaopatrzenie w gaz należy realizować z indywidualnych źródeł lub sieci gazowej zgodnie z przepisami odrębnymi. Dla sieci gazowych zgodnie z przepisami odrębnymi obowiązują strefy kontrolowane.

10. Odpady komunalne należy zagospodarować zgodnie z regulaminem utrzymania czystości i porządku w gminie oraz zgodnie z przepisami odrębnymi.

#### § 6. Zasady obsługi komunikacyjnej.

1. Powiązanie komunikacyjne terenu objętego granicą planu miejscowego z układem zewnętrznym zapewnia droga publiczna (ul. Warszawska), znajdująca się poza granicą opracowania planu. Zasady obsługi komunikacyjnej zostały określone w ustaleniach szczegółowych niniejszej uchwały.

2. W granicach planu ustala się nakaz zabezpieczenia minimalnej liczby stanowisk postojowych dla pojazdów zaopatrzonych w kartę parkingową w ilości:

- a) 1 stanowisko - jeżeli liczba miejsc postojowych wynosi 6-15;
- b) 2 stanowiska - jeżeli liczba miejsc postojowych wynosi 16-40;
- c) 3 stanowiska - jeżeli liczba miejsc postojowych wynosi 41-100;
- d) 4% liczby miejsc postojowych jeżeli ich ogólna liczba wynosi więcej niż 100.

#### § 7. Zasady ochrony i kształtowania ładu przestrzennego oraz zasady kształtowania krajobrazu.

1. Ogrodzenia od strony dróg nie mogą przekraczać wysokości 1,8 m od poziomu terenu.

2. W ogrodzeniach od strony dróg wprowadza się zakaz stosowania prefabrykowanych pręseł betonowych.

3. Obowiązuje zakaz rozmieszczania nośników reklamowych z oświetleniem pulsacyjnym oraz zakaz umieszczania reklam, w tym banerów na ogrodzeniach.

4. Ustalenia dotyczące zasad podziału i scalania nieruchomości.

- 1) Podział działek może następować w oparciu o następujące parametry:

- minimalna powierzchnia nowo wydzielonej działki budowlanej na terenie oznaczonym symbolem 1.U nie może być mniejsza niż 1000 m<sup>2</sup>.
- 2) W granicach planu nie wyznacza się granic obszarów wymagających przeprowadzania procedury scalania i podziału nieruchomości na podstawie odpowiednich przepisów o gospodarce nieruchomościami.
- 3) Ustala się parametry działek uzyskiwanych w wyniku procedury scalania i podziału nieruchomości:
  - minimalna powierzchnia działki budowlanej: min. 1000 m<sup>2</sup>;
  - minimalny front działki budowlanej: min. 25 m;
  - nakazuje się, aby kąt położenia granic działek wydzielanych w wyniku procedury scalania i podziału nieruchomości do pasa drogowego mieścił się w przedziale 80 - 100 stopni.
- 5. W granicach planu nie przewiduje się lokalizacji obiektów handlowych o powierzchni sprzedaży powyżej 2000 m<sup>2</sup>.
- 6. Kształtowanie przestrzeni należy realizować zgodnie z zasadami uniwersalnego zagospodarowania.

#### **§ 8. W zakresie ochrony środowiska, przyrody i krajobrazu.**

1. Teren objęty planem znajduje się w zasięgu Głównego Zbiornika Wód Podziemnych (GZWP) nr 213 „Olsztyn” - ochrona zgodnie z przepisami odrębnymi.

2. Dla zabudowy w granicach planu dopuszcza się indywidualne rozwiązania w zakresie odnawialnych źródeł energii w postaci: pomp ciepła, kolektorów słonecznych, paneli fotowoltaicznych o mocy urządzeń do 100 kW. Wyklucza się lokalizowanie elektrowni wiatrowych i turbin wiatrowych.

3. Na terenie objętym opracowaniem planu nie przewiduje się lokalizacji zakładów o zwiększonym lub dużym ryzyku wystąpienia poważnej awarii przemysłowej, o których mowa w przepisach odrębnych.

4. Na terenie objętym opracowaniem planu nie przewiduje się obiektów lub zakładów stwarzających zagrożenia dla życia lub zdrowia ludzi.

**§ 9. Zasady ochrony dziedzictwa kulturowego i zabytków, w tym krajobrazów kulturowych, oraz dóbr kultury współczesnej.** W obszarze objętym planem nie występują obiekty objęte ochroną konserwatorską, stanowiska archeologiczne ani dobra kultury współczesnej oraz obszar nie zawiera się w krajobrazie kulturowym i ze względu na te uwarunkowania nie określa się zasad ochrony dziedzictwa kulturowego i zabytków oraz dóbr kultury współczesnej.

**§ 10. Ustalenia dotyczące sposobu i terminu tymczasowego zagospodarowania i użytkowania terenów.** Nie przewiduje się tymczasowego sposobu zagospodarowania, urządzania i użytkowania terenów.

**§ 11. Wymagania wynikające z potrzeb kształtowania przestrzeni publicznych.** W granicach planu nie przewiduje się realizacji przestrzeni publicznych.

#### **§ 12. Inwestycje celu publicznego o znaczeniu ponadlokalnym i lokalnym.**

1. W granicach planu nie występują inwestycje celu publicznego o znaczeniu ponadlokalnym.
2. W granicach planu nie występują inwestycje celu publicznego o znaczeniu lokalnym.

#### **§ 13. W granicach planu nie występują:**

1. tereny górnicze;
2. tereny zagrożone osuwaniem się mas ziemnych;
3. obszary szczególnego zagrożenia powodzią;

4. na dzień uchwalenia planu nie sporządzono audytu krajobrazowego, w związku z tym w planie zagospodarowania przestrzennego województwa krajobrazów priorytetowych nie określono.

### **Rozdział 2.**

#### **Przepisy szczegółowe dotyczące terenów elementarnych**

**§ 14. Ustalenia dotyczące parametrów i wskaźników kształtowania zabudowy oraz zagospodarowania terenu.**

<b>Oznaczenie terenu elementarnego</b> (powierzchnia w ha)	<b>Ustalenia</b>
<b>1.U</b> (pow. 0,19 ha).	<p><b>1.Przeznaczenie podstawowe:</b> tereny zabudowy usługowej nieuciążliwej.</p> <p><b>2.Ogólne zasady zagospodarowania terenu:</b></p> <p>a)w ramach przeznaczenia podstawowego dopuszcza się w szczególności budynki usługowe i towarzyszące budynki gospodarcze, wiaty, ażurowe altany, zieleni urządzoną, parkingi, infrastrukturę techniczną do obsługi terenu, dojścia i dojazdy do budynków i parkingów, obiekty małej architektury;</p> <p>b)nieprzekraczalna linia zabudowy: zgodnie z rysunkiem planu;</p> <p>c)miejsca parkingowe wynikające z programu inwestycji należy przewidzieć w granicach działki tj.: min. 5 miejsc parkingowych na każde rozpoczęte 60 m<sup>2</sup> powierzchni użytkowej funkcji usługowej;</p> <p>d)zasady obsługi komunikacyjnej: z ulicy Warszawskiej poprzez teren o symbolu 1.KDL1 znajdujących się poza granicą opracowania planu.</p> <p><b>3. Zasady kształtowania zabudowy i wskaźniki zagospodarowania terenu:</b></p> <p>a)rodzaj i nachylenie dachu dla głównej połaci dachowej: dachy strome, dwuspadowe o symetrycznym kącie nachylenia połaci dachowych zawartym w przedziale 30<sup>0</sup> - 45<sup>0</sup>, możliwe jest stosowanie wykuszy, lukarn, naczółków oraz okien połaciowych doświetlających poddasze;</p> <p>b)wysokość zabudowy: maks. 12,0 m;</p> <p>c)wysokość budynków gospodarczych i garażowych: maks. 5,0 m;</p> <p>d)wskaźnik powierzchni zabudowy do powierzchni działki budowlanej: maks. 0,4 (40%);</p> <p>e)wskaźnik intensywności zabudowy: w przedziale od 0,05 – do 0,8;</p>
	<p>f) teren biologicznie czynny: min. 0,1 (10%) powierzchni działki budowlanej;</p> <p>g) kierunek głównej kalenicy budynku: równoległe do ul. Warszawskiej (dopuszcza się tolerancję do 10<sup>0</sup>);</p> <p>h) materiały w elewacji: tynki od białego do jasnych pastelii, cegła licowa, drewno, kamień, szkło;</p> <p>i) rodzaj pokrycia dachu: materiały w kolorze naturalnej ceglastej czerwieni;</p> <p>j) dopuszcza się lokalizację obiektów małej architektury, obiekty architektury ogrodowej – ażurowe altany lub wiaty, o wysokości do maks. 5,0 m i kącie nachylenia dachu w przedziale: 15<sup>0</sup>- 35<sup>0</sup>.</p>

§ 15. Nieokreślone w ustaleniach planu warunki zabudowy regulują właściwe przepisy budowlane.

§ 16. Stawkę procentową służącą naliczeniu opłaty, o której mowa w art. 36 ust. 4 ustawy o planowaniu i zagospodarowaniu przestrzennym ustala się w granicach planu w wysokości 30%.

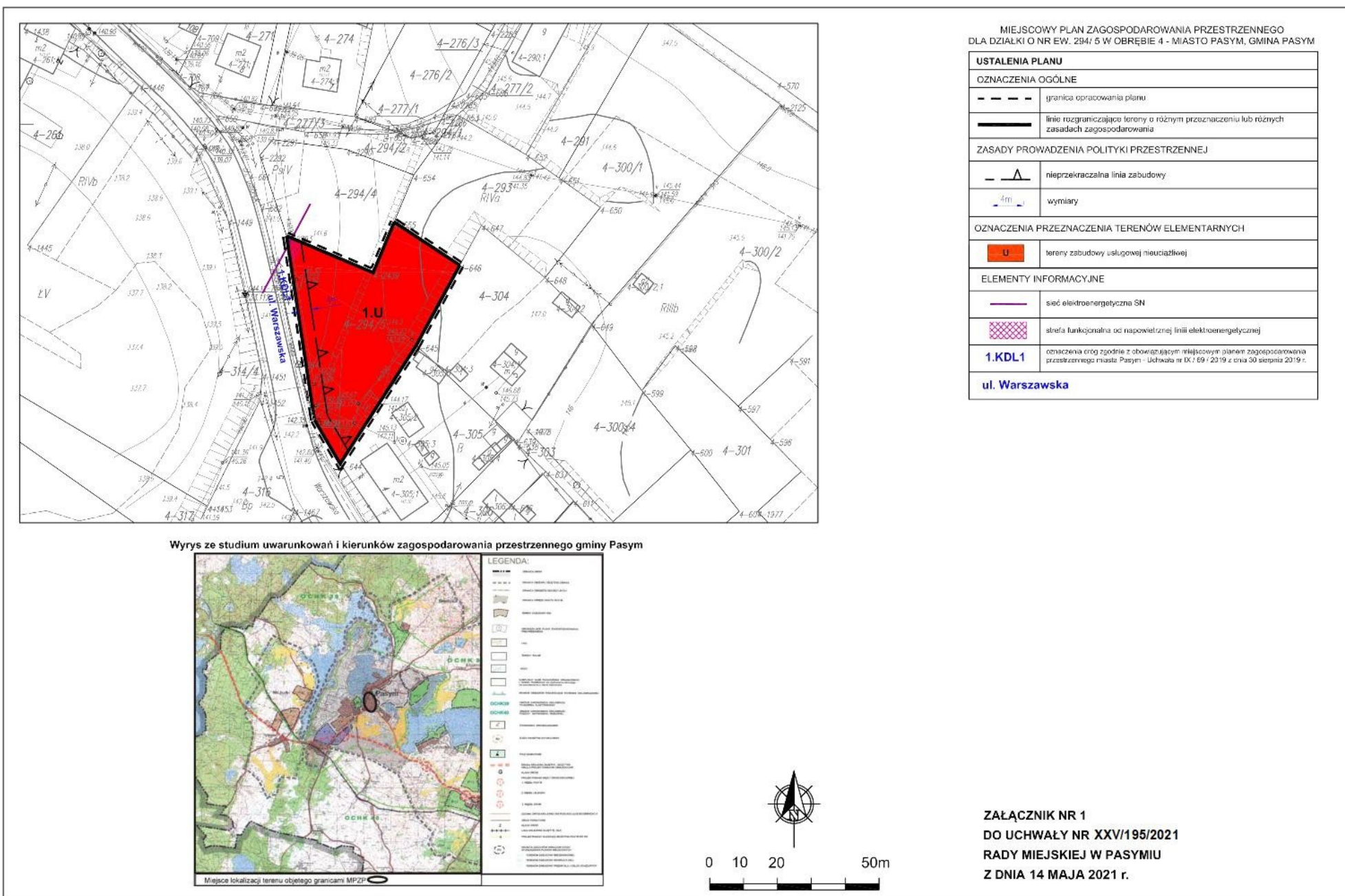
§ 17. Na obszarze objętym niniejszą uchwałą tracą moc ustalenia Uchwały Nr IX/69/2019 Rady Miejskiej w Pasymiu z dnia 30 sierpnia 2019 r. w sprawie miejscowego planu zagospodarowania przestrzennego miasta Pasym (Dz. Urz. Woj. Warm. – Maz. z dnia 10 września 2019 r., poz. 4441).

§ 18. Wykonanie Uchwały powierza się Burmistrzowi Miasta Pasym.

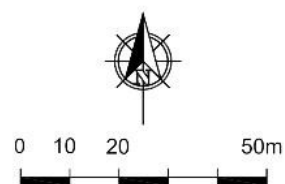
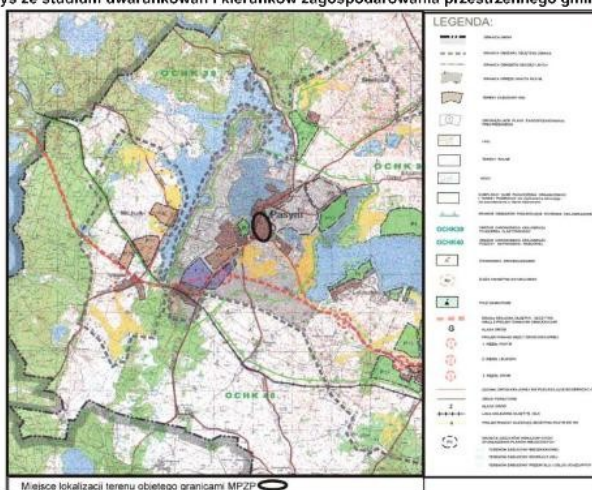
§ 19. Uchwała wchodzi w życie po upływie 14 dni od daty ogłoszenia w Dzienniku Urzędowym Województwa Warmińsko-Mazurskiego.

Przewodniczący Rady  
Miejskiej

**Andrzej Kozikowski**



Wyrzys ze studium uwarunkowań i kierunków zagospodarowania przestrzennego gminy Pasy



**ZAŁĄCZNIK NR 1**  
**DO UCHWAŁY NR XXV/195/2021**  
**RADY MIEJSKIEJ W PASYMIU**  
**Z DNIA 14 MAJA 2021 r.**

**Załącznik Nr 2**  
**do Uchwały Nr XXV/195/2021**  
**Rady Miejskiej w Pasymiu z**  
**dnia 14 maja 2021 r.**

**Rozstrzygnięcie o sposobie rozpatrzenia uwag do projektu miejscowego planu zagospodarowania przestrzennego dla działki o nr ew. 294/5 w obrębie 4 – miasto Pasym, Gmina Pasym**

Wyłożenie do publicznego wglądu w/w planu odbyło się w dniach od 18.02.2021 r. do 11.03.2021 r. Dyskusja publiczna nad przyjętymi w projekcie planu rozwiązaniami odbyła się w dniu 19.02.2021 r. W ustalonym terminie tj.: 25.03.2021 r. do projektu w/w planu nie wniesiono uwag. W związku z powyższym rozstrzygnięcie, o którym mowa w art. 20 ust.1 ustawy z dnia 27 marca 2003r. o planowaniu i zagospodarowaniu przestrzennym (t.j. Dz. U. 2020 r. poz. 293 ze zm.) nie ma zastosowania.



**Załącznik Nr 3**  
**do Uchwały Nr XXV/195/2021**  
**Rady Miejskiej w Pasymiu**  
**z dnia 14 maja 2021 r.**

**Rozstrzygnięcie o sposobie realizacji określonych w planie inwestycji z zakresu infrastruktury technicznej oraz zasady finansowania inwestycji, należących do zadań własnych gminy.**

Na podstawie art. 20 ust. 1 ustawy z dnia 27 marca 2003 r. o planowaniu i zagospodarowaniu przestrzennym (t.j. Dz. U. 2020 r. poz. 293 ze zm.), Rada Miejska w Pasymiu określa sposób realizacji inwestycji z zakresu infrastruktury technicznej, które należą do zadań własnych gminy oraz zasady ich finansowania:

1. W obszarze planu nie występują nowe inwestycje z zakresu infrastruktury technicznej, które należą do zadań własnych gminy.

**Załącznik Nr 4  
do Uchwały Nr XXV/195/2021  
Rady Miejskiej w Pasymiu  
z dnia 14 maja 2021 r.**

**Dane przestrzenne tworzone dla aktu miejscowego planu zagospodarowania przestrzennego dla  
działki o nr ew. 294/5, w obrębie 4 – miasto Pasym, Gmina Pasym.**

## Uzasadnienie

do projektu miejscowego planu zagospodarowania przestrzennego miasta Pasym sporządzanego na podstawie Uchwały Nr XVI/126/2020 Rady Miejskiej w Pasymiu z dnia 03 czerwca 2020 r. w sprawie: przystąpienia do sporządzenia zmiany miejscowego planu zagospodarowania przestrzennego miasta Pasym

### 1. Podstawa prawna i cel opracowania.

Podstawą prawną wskazującą na konieczność opracowania uzasadnienia jest art. 15 ust. 1 ustawy o planowaniu i zagospodarowaniu przestrzennym (t.j. Dz. U. 2020 r. poz. 293 ze zm.). Z przedmiotowej ustawy wynika obowiązek sporządzania przez wójta, burmistrza albo prezydenta uzasadnienia do projektu miejscowego planu zagospodarowania przestrzennego.

### 2. Lokalizacja.

Projekt miejscowego planu zagospodarowania przestrzennego dotyczy obszarów położonych w sąsiedztwie terenów rozwoju zabudowy rekreacji indywidualnej.

### 3. Uzasadnienie dotyczące sposobu realizacji wymogów wynikających z art. 1, ust. 2-4 ustawy o planowaniu i zagospodarowaniu przestrzennym.

- 1) W projekcie planu uwzględniono wymogi art. 1, ust. 2-4 w/w ustawy a w szczególności:
  - a) wymagania ładu przestrzennego, w tym urbanistyki i architektury poprzez określenie: linii rozgraniczających, linii zabudowy, przeznaczenia terenów, wskaźników zagospodarowania terenów i parametrów kształtowania zabudowy oraz ograniczeń w zakresie stosowania materiałów wykończeniowych obiektów;
  - b) walory architektoniczne i krajobrazowe dzięki ustaleniom dotyczącym kształtowania zabudowy i zagospodarowania terenów, w tym wprowadzonym zasadom i warunkom sytuowania nośników reklamowych a także ogrodzeń;
  - c) wymagania ochrony środowiska poprzez wprowadzenie możliwości stosowania odpowiednich rozwiązań ekologicznych w zakresie OZE;
  - d) zasady ochrony dziedzictwa kulturowego i zabytków oraz dóbr kultury współczesnej;
  - e) walory ekonomiczne przestrzeni racjonalnie wykorzystując istniejące elementy wyposażenia technicznego i zagospodarowania terenu przy wyznaczaniu nowych terenów budowlanych;
  - f) prawo własności wyznaczając liniami rozgraniczającymi tereny przeznaczone pod zabudowę, w uporządkowanych relacjach w stosunku do inwestycji celu publicznego;
  - g) potrzeby bezpieczeństwa ludzi poprzez zapewnienie odpowiednich dróg publicznych oraz sieci infrastruktury technicznej;
  - h) potrzeby interesu publicznego wskazując w projekcie planu tereny przeznaczone pod drogi publiczne;
  - i) potrzeby w zakresie rozwoju infrastruktury technicznej, określając możliwość wyposażenia terenów w sieci i urządzenia infrastruktury technicznej oraz precyzując zasady ich realizacji;
  - j) zapewnienie udziału społeczeństwa w pracach nad miejscowym planem zagospodarowania przestrzennego, w tym przy użyciu środków komunikacji elektronicznej, poprzez informację na stronie internetowej Urzędu, ogłoszenie w prasie, obwieszczenie na tablicach ogłoszeń;
  - k) zachowanie jawności i przejrzystości procedur planistycznych poprzez zastosowanie się do czynności formalno-prawnych określonych w art. 17 ustawy z dnia 27 marca 2003 r. o planowaniu i zagospodarowaniu przestrzennym, jak również na podstawie art. 21, art. 39 i art. 54 ustawy z dnia 3 października 2008 r. o udostępnieniu informacji o środowisku i jego ochronie, udziale społeczeństwa w ochronie środowiska oraz o ocenach oddziaływania na środowisko (t.j. Dz. U. z 2020 r. poz. 283 ze zm.) przeprowadzając strategiczną ocenę oddziaływania na środowisko skutków realizacji przedmiotowego miejscowego planu zagospodarowania przestrzennego;
  - l) potrzebę zapewnienia odpowiedniej ilości i jakości wody do celów zaopatrzenia ludności poprzez wykorzystanie istniejącej sieci wodociągowej zapewniającej odpowiednią ilość i jakość wody do celów zaopatrzenia ludności.

- 2) W granicach planu przewidziano rozwój zabudowy w sąsiedztwie dróg publicznych, które będą umożliwiały przyszłym użytkownikom skorzystanie z transportu zbiorowego.

**4. Uzasadnienie dotyczące zgodności ze Studium Uwarunkowań gminy Pasym.**

Tereny objęte opracowaniem zmiany miejscowego planu zagospodarowania przestrzennego wskazane zostały w „Kierunkach zagospodarowania przestrzennego” określonych w Zmianie studium uwarunkowań i kierunków zagospodarowania przestrzennego uchwalonych Uchwałą Rady Miejskiej w Pasymiu Nr XXI/158/2005 z dnia 15.02.2005 r. jako tereny w granicach obrębu miasta Pasym. Zgodnie z ustaleniami Studium *„W zmianie studium wyznaczono obszary dla których gmina zamierza sporządzić plany miejscowe. Granice obszarów wskazanych do opracowania planów miejscowych podane są orientacyjnie. Uściślenie ich przebiegu nastąpi w załączniku graficznym do Uchwały Rady Miejskiej o przystąpieniu do sporządzenia planu.”*

**5. Uzasadnienie dotyczące zgodności z analizą o której mowa w art. 32, ust. 1 ustawy o planowaniu i zagospodarowaniu przestrzennym oraz sposób uwzględnienia uniwersalnego projektowania.**

Uchwałą Nr XXIII/152/2016 z dnia 18 października 2016 r. Rady Miejskiej w Pasymiu w sprawie: Analizy aktualności Studium uwarunkowań i kierunków zagospodarowania przestrzennego Miasta i Gminy Pasym oraz miejscowych planów zagospodarowania przestrzennego przyjęto *„Analizę aktualności studium i planów miejscowych oraz zmian w zagospodarowaniu przestrzennym gminy Pasym”*.

Analizę aktualności studium uwarunkowań i kierunków zagospodarowania przestrzennego gminy Pasym oraz miejscowych planów zagospodarowania przestrzennego sporządzono na podstawie art. 32, ustawy o planowaniu i zagospodarowaniu przestrzennym.

Zgodnie z wynikami przedmiotowej analizy wskazano m.in., że *„należy dążyć do objęcia ustaleniami planów miejscowych jak największego obszaru gminy, biorąc pod uwagę ruch inwestycyjny na obszarze gminy oraz potrzeby zainteresowanych osób”*.

Wskazano, że kształtowanie przestrzeni należy realizować w sposób umożliwiający korzystanie z przestrzeni osobom niepełnosprawnym.

**6. Wpływ na finanse publiczne, w tym budżet gminy.**

Wpływ uchwalenia projektu miejscowego planu zagospodarowania przestrzennego na finanse gminy został oceniony w *„Prognozie finansowej skutków uchwalenia miejscowego planu zagospodarowania przestrzennego miasta Pasym”*.

Załącznik Nr 6 do uchwały Nr XXV/195/2021

Rady Miejskiej w Pasymiu

z dnia 14 maja 2021 r.

Zalacznik6.gml

**Dane przestrzenne, o których mowa w art. 67a ust. 3 i 5 ustawy z dnia 27 marca 2003 r. o planowaniu i zagospodarowaniu przestrzennym (j.t. Dz.U. z 2020 r. poz. 293 z późn. zm.) ujawnione zostaną po kliknięciu w ikonę**