



DZIENNIK URZĘDOWY

WOJEWÓDZTWA WARMIŃSKO-MAZURSKIEGO

Olsztyn, dnia 30 kwietnia 2020 r.

Poz. 1957

UCHWAŁA NR XVII/121/20 RADY MIEJSKIEJ W ZALEWIE

z dnia 26 lutego 2020 r.

w sprawie miejscowego planu zagospodarowania przestrzennego dla terenu działki nr 51/9, obręb 2 Zalewo.

Na podstawie art. 20 ust. 1 ustawy z dnia 27 marca 2003r. o planowaniu i zagospodarowaniu przestrzennym (jednolity tekst: Dz. U. z 2018r. poz. 1945 z późn. zm.), art. 18 ust. 2 pkt. 5, art. 40 ust.1 i art. 41 ust.1 ustawy z dnia 8 marca 1990r. o samorządzie gminnym (jednolity tekst: Dz. U. z 2019r. poz. 506 z późn. zm.) oraz Uchwały Nr XLI/264/17 z dnia 19 kwietnia 2017r. w sprawie przystąpienia do sporządzenia miejscowego planu zagospodarowania przestrzennego dla terenu działki nr 51/9, obręb 2 Zalewo, a także po analizie Studium uwarunkowań i kierunków zagospodarowania przestrzennego gminy Zalewo z dnia 24 czerwca 2015 r. uchwala się co następuje:

Rozdział 1. PRZEPISY OGÓLNE

§ 1. Stwierdza się, że plan jest zgodny z ustaleniami Studium uwarunkowań i kierunków zagospodarowania przestrzennego gminy Zalewo uchwalonym Uchwałą Nr XI/78/15 Rady Miejskiej w Zalewie z dnia 24 czerwca 2015r.

§ 2. 1. Uchwala się zmianę miejscowego planu zagospodarowania przestrzennego dla terenu działki nr 51/9, obręb 2 Zalewo, o powierzchni 0,36 ha, którego szczegółowe granice pokazano na rysunku planu sporządzonym na mapie sytuacyjno - wysokościowej w skali 1:1000, stanowiącym załącznik graficzny nr 1 do niniejszej uchwały.

2. Integralną część uchwały stanowi:

- 1) rysunek planu – załącznik nr 1;
- 2) rozstrzygnięcie w sprawie uwag wniesionych do projektu planu na etapie jego wyłożenia do publicznego wglądu – załącznik nr 2;
- 3) rozstrzygnięcie o sposobie realizacji zapisanych w planie inwestycji z zakresu infrastruktury technicznej, które należą do zadań własnych gminy oraz zasadach ich finansowania – załącznik nr 3.

3. W sprawach nieregulowanych niniejszą uchwałą zastosowanie mają przepisy odrębne, odnoszące się do obszaru objętego ustaleniami planu.

§ 3. Ilekroć w przepisach niniejszej uchwały jest mowa o:

- 1) obszarze planu – oznacza to teren wewnątrz granic opracowania, oznaczonych na rysunku planu, dla którego obowiązujące są ustalenia planu;
- 2) modernizacji – oznacza wymianę sieci i urządzeń infrastruktury technicznej;

- 3) ustalonej nieprzekraczalnej linii zabudowy – należy przez to rozumieć linię ograniczającą od dróg i lasów, która wraz z liniami wynikającymi z przepisów odrębnych ogranicza pole lokalizacji budynku na działce budowlanej; przed nieprzekraczalną linią zabudowy mogą wychodzić na odległość do 2,0 m: balkony, tarasy, wejścia i schody do budynku, dachy i zadaszenia; linia zabudowy dotyczy wyłącznie budynków, nie odnosi się do powierzchni zjazdów, placów, parkingów, ogrodzeń, małej architektury, sieci, urządzeń i budowli infrastruktury technicznej itp.;
- 4) planie – oznacza to niniejszy miejscowy plan zagospodarowania przestrzennego;
- 5) przepisach odrębnych – oznacza to inne przepisy ustaw wraz z aktami wykonawczymi;
- 6) rysunku planu – oznacza to załącznik graficzny nr 1 do uchwały na mapie sytuacyjno - wysokościowej w skali 1:1000;
- 7) uciążliwości – należy przez to rozumieć zespół negatywnych bodźców (będących skutkiem określonej działalności) pogarszających warunki życia mieszkańców poprzez obniżenie standardów środowiska przyrodniczego poniżej obowiązujących norm;
- 8) uchwale – oznacza to niniejszą uchwałę w sprawie miejscowego planu zagospodarowania przestrzennego

§ 4. Celem regulacji zawartych w miejscowym planie zagospodarowania przestrzennego jest określenie przeznaczenia, zasad zagospodarowania i zabudowy terenów objętych planem.

§ 5. 1. W miejscowym planie zagospodarowania przestrzennego określa się

- 1) przeznaczenie terenów oraz linie rozgraniczające tereny o różnym przeznaczeniu lub różnych zasadach zagospodarowania;
- 2) zasady ochrony i kształtowania ładu przestrzennego;
- 3) zasady ochrony środowiska, przyrody i krajobrazu kulturowego;
- 4) wymagania wynikające z potrzeb kształtowania przestrzeni publicznych;
- 5) zasady kształtowania zabudowy oraz wskaźniki zagospodarowania terenu, maksymalną i minimalną intensywność zabudowy jako wskaźnik powierzchni całkowitej zabudowy w odniesieniu do powierzchni działki budowlanej, minimalny udział procentowy powierzchni biologicznie czynnej w odniesieniu do powierzchni działki budowlanej, maksymalną wysokość zabudowy, minimalną liczbę miejsc do parkowania w tym miejsca przeznaczone na parkowanie pojazdów zaopatrzonych w kartę parkingową i sposób ich realizacji oraz linie zabudowy i gabaryty obiektów;
- 6) szczególne warunki zagospodarowania terenów oraz ograniczenia w ich użytkowaniu, w tym zakaz zabudowy;
- 7) zasady modernizacji, rozbudowy i budowy systemów komunikacji i infrastruktury technicznej;
- 8) stawkę procentową, na podstawie której ustala się opłatę, o której mowa w art. 36 ust. 4 ustawy o planowaniu zagospodarowaniu przestrzennym;
- 9) szczegółowe zasady i warunki scalania i podziału nieruchomości objętych planem miejscowym.

2. Wyżej wymienione punkty określone są w Rozdziale 2 „Ustalenia szczegółowe”.

3. Na obszarze opracowania nie występują obiekty podlegające ochronie, ustalone na podstawie przepisów odrębnych, w tym tereny górnicze, tereny zagrożone osuwaniem się mas ziemnych oraz obszary szczególnego zagrożenia powodzią.

4. W granicach opracowania planu nie wyznacza się obszarów podlegających procedurze scalenia i podziału terenu. Nie ustala się także warunków zasad i warunków scalania i podziału nieruchomości objętych planem ze względu na jednorodne, w chwili sporządzania planu, prawa właściciela do nieruchomości objętej planem.

5. W planie nie ustala się sposobu tymczasowego zagospodarowania, urządzania i użytkowania terenów – teren pozostawiać w obecnym użytkowaniu do czasu realizacji inwestycji ustalonej planem.

§ 6. Oznaczenia na rysunku planu

Obowiązujące ustalenia na rysunku planu:

- 1) oznaczenia liniowe:
 - a) granica opracowania planu,
 - b) linie rozgraniczające tereny o różnym przeznaczeniu lub różnych zasadach zagospodarowania,
 - c) nieprzekraczalne linie zabudowy;
 - d) wymiarowanie;
- 2) przeznaczenie terenu (oznaczone kolorem i symbolami literowymi):
 - a) tereny zabudowy usługowej - oznaczone symbolem U,
- 3) ustalenia dotyczące infrastruktury technicznej:
 - a) tereny infrastruktury technicznej na obszarze opracowania nie występują.
- 4) ustalenia dotyczące komunikacji publicznej:
 - a) tereny komunikacji na obszarze opracowania nie występują.

§ 7. Ustala się podział obszaru objętego planem na tereny o różnym przeznaczeniu lub o różnych zasadach zabudowy i zagospodarowania, wydzielone na rysunku planu liniami rozgraniczającymi i oznaczone symbolami literowymi

Zasady zabudowy i zagospodarowania dla poszczególnych terenów zawarte są w ustaleniach szczegółowych.

§ 8. Przeznaczenie dla terenów objętych planem

1. Główną funkcją planu są tereny przeznaczone pod zabudowę usługową, tj. obiekty gastronomiczne, hotelarskie z możliwością ich łączenia.

2. Funkcja towarzysząca:

Na obszarze planu funkcja towarzysząca nie występuje.

§ 9. Zasady ochrony ładu przestrzennego

1. Zasady ochrony ładu przestrzennego w odniesieniu do poszczególnych terenów zawarte w – Rozdziale 2, ustaleniach szczegółowych uchwały.

2. ustala się maksymalną wysokość budowli - 12,0 m n.p.t.,

3. dla inwestycji celu publicznego maksymalnej wysokości budowli nie ustala się;

4. dla wszelkich budowli o wysokości 50,00 m npt. i wyższych obowiązują przepisy odrębne.

§ 10. Zasady ochrony środowiska, przyrody i krajobrazu kulturowego

- 1) Rozporządzeniem Nr 31 Wojewody Warmińsko – Mazurskiego z dnia 23 kwietnia 2008r. utworzono Obszar Chronionego Krajobrazu. Przedmiotowy teren położony jest w Otulinie Parku Krajobrazowego Pojezierza Iławskiego oraz w Obszarze Chronionego Krajobrazu Pojezierza Iławskiego A i B. wobec powyższego obowiązują na nim przepisy odrębne.
- 2) W celu ograniczenia negatywnych oddziaływań na środowisko oraz krajobraz przy projektowaniu zagospodarowania należy wprowadzić zieleń wysoką w postaci drzew mieszanych oraz dodatkowo wprowadzać zieleń izolacyjną w postaci ukształtowanego żywopłotu o wysokości minimum 60 cm npt. jak pokazano na rysunku planu, która będzie stanowiła naturalne ekrany akustyczne i wpłynie na poprawę warunków aerosanitarnych;
- 3) zakaz odprowadzania nieoczyszczonych ścieków i wód opadowych do gruntu i wód powierzchniowych.

§ 11. Wymagania wynikające z potrzeb kształtowania przestrzeni publicznych

- 1) Przestrzeń publiczną na obszarze planu nie występują.

§ 12. Zasady kształtowania zabudowy oraz wskaźniki zagospodarowania terenu, maksymalną i minimalną intensywność zabudowy jako wskaźnik powierzchni całkowitej zabudowy w odniesieniu do powierzchni działki budowlanej, minimalny udział procentowy powierzchni biologicznie czynnej w odniesieniu do powierzchni działki budowlanej, maksymalną wysokość zabudowy, minimalną liczbę miejsc do parkowania w tym miejsca przeznaczone na parkowanie pojazdów zaopatrzonych w kartę parkingową i sposób ich realizacji oraz linie zabudowy i gabaryty obiektów – zawarte są w ustaleniach szczegółowych §17.

§ 13. Szczególne warunki zagospodarowania terenów oraz ograniczenia w ich użytkowaniu, w tym zakaz zabudowy

Ustala się nieprzekraczalną linię dla zabudowy w stosunku do dróg:

- 1) istniejącej, znajdującej się poza granicami planu - w odległości 8 m od linii rozgraniczającej teren KDG,
- 2) istniejącej, znajdującej się poza granicami planu - w odległości 6 m od linii rozgraniczającej tereny dróg pozostałych (KDX).

§ 14. Zasady modernizacji, rozbudowy i budowy systemów komunikacji i infrastruktury technicznej

1. Obsługa komunikacyjna obszaru planu odbywać się będzie z drogi publicznej jak wskazano na rysunku planu.

2. Ustala się, że obszar objęty planem będzie wyposażony w:

- 1) wodę z sieci komunalnej;
- 2) sieć kanalizacji sanitarnej,
- 3) sieć kanalizacji deszczowej;
- 4) sieci elektroenergetyczne;
- 5) sieci i światłowody telekomunikacyjne.

§ 15. Zasady i warunki podziału nieruchomości: zawarte są w ustaleniach szczegółowych uchwały w §17.

Rozdział 2. USTALENIA SZCZEGÓŁOWE

§ 16. Przeznaczenie terenów wyznaczone linią rozgraniczającą tereny o różnym przeznaczeniu lub różnych zasadach zagospodarowania.

1. W planie określa się tereny przeznaczone pod:

- 1) tereny zabudowy usługowej, tj. obiekty gastronomiczne, hotelarskie, w tym motel, pensjonat oznaczone symbolem U - zgodnie z rysunkiem planu;
- 2) na obszarze objętym planem nie planuje się lokalizacji urządzeń wytwarzających energię z odnawialnych źródeł energii, wykorzystujących energię wiatru, o mocy większej niż moc mikroinstalacji w rozumieniu art. 2 pkt.19 ustawy z dn. 20 lutego 2015r. o odnawialnych źródłach energii oraz innych urządzeń niż wyżej wymienione wytwarzających energię z odnawialnych źródeł energii, o mocy większej niż 100 KW;
- 3) na całym obszarze planu zakaz funkcji przemysłowej, produkcji i usług uciążliwych, handlu wielkopowierzchniowego.

2. Dopuszcza się budowę infrastruktury technicznej.

§ 17. Zasady zagospodarowania terenu i kształtowania zabudowy.

1. **Zasady zagospodarowania terenu i kształtowania zabudowy dla terenu oznaczonego symbolem U:**

- 1) ustala się następujące wskaźniki zagospodarowania:
 - a) powierzchnia zabudowy w obrębie działki maks. 70%,
 - b) wskaźnik intensywność zabudowy do 2;
 - c) powierzchnia biologicznie czynna w stosunku do powierzchni działki budowlanej: min. 15%;

2) zasady kształtowania zabudowy:**a) ustala się parametry zabudowy usługowej:**

- maksymalna ilość kondygnacji – 3 łącznie z poddaszem użytkowym
- wysokość budynku, liczoną do najwyższego punktu dachu (nie dotyczy wysokości kominów) od 8 m do 14 m łącznie z akcentem architektonicznym
- maksymalna powierzchnia akcentu architektonicznego w postaci np. wieżyczki widokowej - 35 % powierzchni budynku, na którym będzie umieszczony.
- ustala się dachy strome: mansardowe, naczółkowe i dwuspadowe oraz kopertowe o kącie nachylenia połaci dachowych od 35° do 45°;

3) ustala się linie zabudowy:**a) ustalone nieprzekraczalne linie zabudowy zgodnie z § 13,****4) podział terenu na działki budowlane: nie dopuszcza się,****5) zasady obsługi komunikacyjnej terenu. Ustala się dostępność komunikacyjną do terenu z:****a) drogi publicznej znajdującej się poza obszarem opracowania, jak wskazano na rysunku planu,****6) ustala się minimalne wskaźniki obsługi parkingowej dla:**

- a) 1 stanowisko na 100 m² powierzchni użytkowej usług,
- b) 1 stanowisko na 5 - ciu zatrudnionych,
- c) miejsca postojowe na samochody niezbędne do prowadzenia działalności gospodarczej wg potrzeb,
- d) na 5 stanowisk - 1 miejsce dla samochodów zaopatrzonych w kartę parkingową,
- e) dopuszcza się możliwość korzystania z parkingów znajdujących się poza obszarem opracowania.

§ 18. Zasady modernizacji, rozbudowy i budowy systemów komunikacji i infrastruktury technicznej**1. Komunikacja, ustalenia dotyczące zagospodarowania terenu i kształtowania zabudowy****1) Obsługa komunikacyjna na obszarze opracowania odbywać się będzie poprzez projektowany zjazd z drogi publicznej mającej dostęp do drogi wojewódzkiej.****2. Infrastruktura techniczna:****1) ustala się zasady obsługi obszaru planu w infrastrukturę techniczną:**

- a) zaopatrzenie w wodę z sieci wodociągowej, parametry sieci muszą zabezpieczyć potrzeby gospodarcze realizowane na obszarze opracowania oraz potrzebę bezpieczeństwa przeciwpożarowego;
- b) zaopatrzenie w energię elektryczną z istniejącej sieci elektroenergetycznej,
- c) ścieki gospodarcze do sieci kanalizacji sanitarnej zgodnie z przepisami odrębnymi,
- d) zakaz odprowadzenia nieoczyszczonych wód opadowych do gruntu,
- e) ogrzewanie budynków własne zgodnie z przepisami odrębnymi dotyczącymi gospodarki energetycznej, ochrony środowiska i prawa budowlanego, wskazane urządzenia do pozyskiwania energii odnawialnej jak np. baterie słoneczne (z wyłączeniem wiatraków).

§ 19. Stawka procentowa pobierana przez gminę na podstawie art. 36, ust. 4 ustawy o planowaniu i zagospodarowaniu przestrzennym. Brak jest podstaw do określania opłaty, o której mowa w art. 36 ust. 4 ustawy, ze względu na to, że teren w granicach opracowania planu stanowi własność gminy.

**Rozdział 3.
PRZEPISY KOŃCOWE****§ 20. Wykonanie niniejszej uchwały powierza się Burmistrzowi Zalewa.**

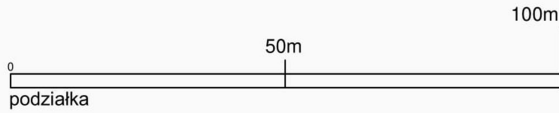
§ 21. Uchwała wchodzi w życie po upływie 14 dni od dnia jej ogłoszenia w Dzienniku Urzędowym Województwa Warmińsko – Mazurskiego.

Przewodniczący Rady
Miejskiej

Jan Lichacz

**MIEJSCOWY PLAN ZAGOSPODAROWANIA PRZESTRZENNEGO
DLA TERENU DZIAŁKI NR 51/9, OBRĘB 2 ZALEWO
- PROJEKT**

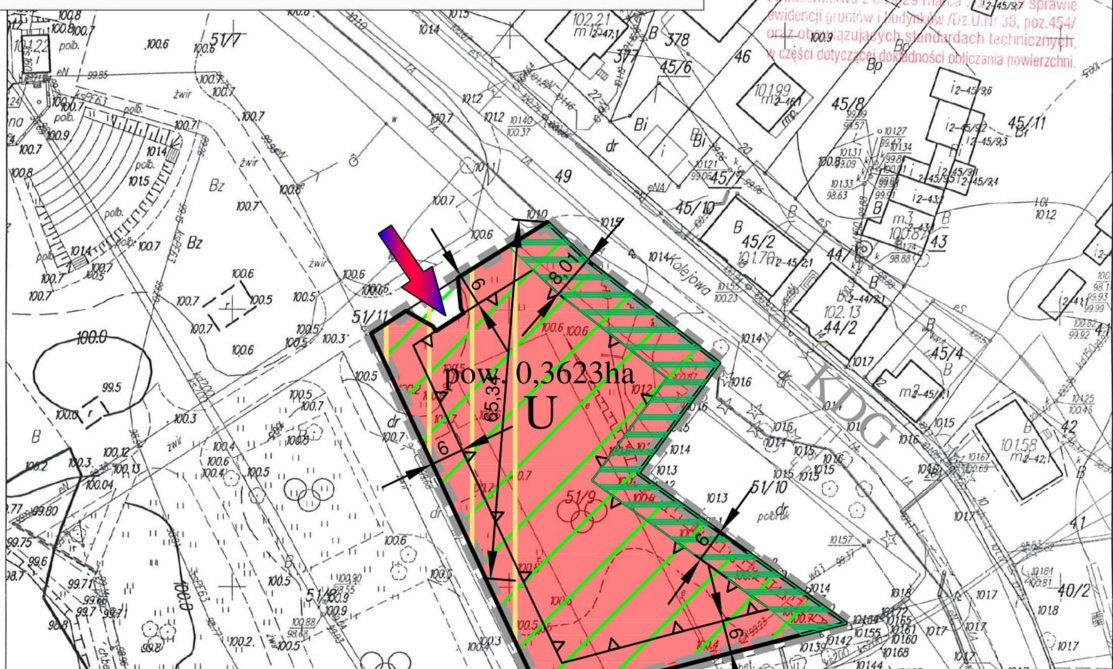
SKALA 1: 1000



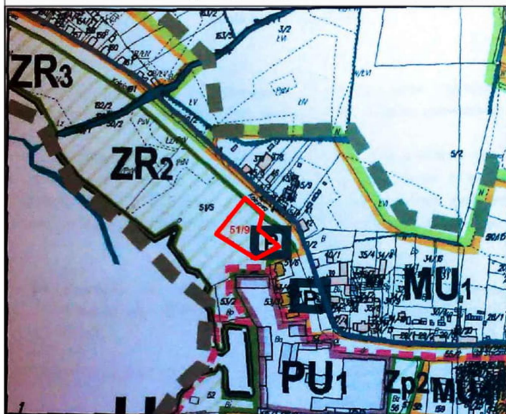
Załącznik Nr 1
do Uchwały Nr XVII/121/20
Rady Miejskiej w Zalewie
z dnia 26 lutego 2020r.

14-200 Iława, ul. Gen. Wł. Andersa 2a
tel. 89 649 07 00, fax 89 649 07 21

Document ten nie spełnia wymagań określonych
w rozporządzeniu Ministra Rozwoju Regionalnego
i Budownictwa z dnia 29 marca 2013 r. w sprawie
evidencji gruntów i budynków /Oz.U. 48, poz. 454/
oraz 01-2003-uzujących standardach technicznych,
w części dotyczącej dokładności obliczania powierzchni.



wyrys ze Studium Uwarunkowań
i Kierunków Zagospodarowania Przestrzennego
gminy Zalewo



LEGENDA

1. OZNACZENIA OGÓLNE

- P - teren publiczny
- U - teren usług
- Z - teren zielony
- Zp1 - teren zielony publiczny
- Zp2 - teren zielony rekreacyjny
- UO - teren usług obojętny
- MU - teren usług publicznych
- M - teren mieszkalny
- PU - teren publiczny
- ZR - teren zielony rekreacyjny

2. STREPY FUNKCJONALNO-PRZESTRZENNE MIASTA

- Ci - teren usług publicznych
- Zp1 - teren zielony publiczny
- UO - teren usług obojętny
- MU - teren usług publicznych
- M - teren mieszkalny
- PU - teren publiczny
- ZR - teren zielony rekreacyjny

LEGENDA

- ZRUT - STREPY ZIELENI WŁAZIONE I REZERWAJE DLA SPÓJNOŚCI I ODDZIAŁYWAŃ TERENOWYCH
- ZN1 - STREPY ZIELENI NATURALNA OCHRONA I PRZESTRZAŃ ODPRAWY
- Zn1 - STREPY ZIELENI NIEURZĄDZONE
- ZC - DREWNIKI
- Zp2 - STREPY ZIELENI REKREACYJNY
- OBIEKTY CELÓW PUBLICZNYCH
- ZN1 - STREPY ZIELENI W OBLASCIACH OCHRONY I PRZESTRZAŃ ODPRAWY
- CH. OPI - STREPY LOKALIZACJI KRAJOWYCH CELÓW PUBLICZNYCH
- 3. STREPY KRAJOWE
- CH. OPI - STREPY LOKALIZACJI KRAJOWYCH CELÓW PUBLICZNYCH

granica terenu objętego opracowaniem projektu mpzp

Pracę sporządził: **STAROSTA IŁAWSKI**
 Nazwa projektu: **Kopia mapy zasadniczej**
 Numer projektu: **P2807**
 Data wydania: **2017-12-14**

Z up. STAROSTY
Malgorzata Cichocka

STARZY SZYBISTY
 w Powiatowym Ośrodku Dokumentacji Geodezyjnej i Kartograficznej

KOPIA MAPY ZASADNICZEJ
 w skali 1: 1000
 Województwo: **Warmińsko-Mazurskie**
 Powiat: **Iława**
 Miasto, Gmina: **Zalewo**
 Obręb: **2**

LEGENDA:

- granica opracowania
- linie rozgraniczające o różnym sposobie użytkowania - zagospodarowania
- nieprzekraczalna linia zabudowy
- U - tereny usług
- pas zieleni izolacyjnej
- ← projektowany zjazd

INFORMACJE:

- obszar chronionej krajobrazu pojezierza iławskiego
- otulina parku krajobrazowego pojezierza iławskiego

**Załącznik Nr 2
do uchwały Nr XVII/121/20
Rady Miejskiej w Zalewie
z dnia 26 lutego 2020r.**

Rozstrzygnięcie o sposobie rozpatrzenia uwag wniesionych do projektu miejscowego planu zagospodarowania przestrzennego dla terenu działki nr 51/9, obręb 2 Zalewo zgodnie z art. 18 ust. 1,2 i 3 oraz art. 20 ust.1 ustawy z dnia 27 marca 2003r. o planowaniu i zagospodarowaniu przestrzennym (jednolity tekst: Dz.U. z 2018r., poz. 1945 z późn. zm.).

W trakcie wyłożenia planu do publicznego wglądu nie wniesiono uwag do projektu Miejscowego Planu Zagospodarowania Przestrzennego dla terenu działki nr 51/9, obręb 2 Zalewo, gmina Zalewo.

**Załącznik Nr 3
do uchwały Nr XVII/121/20
Rady Miejskiej w Zalewie
z dnia 26 lutego 2020r.**

Rozstrzygnięcie

o sposobie realizacji zapisanych w planie inwestycji z zakresu infrastruktury technicznej, które należą do zadań własnych gminy Zalewo oraz o zasadach ich finansowania na podstawie art. 20 ust. 1 ustawy z dnia 27 marca 2003r. o planowaniu i zagospodarowaniu przestrzennym (jednolity tekst: Dz. U. z 2018r., poz. 1945 z późn. zm.).

Przy określeniu inwestycji, które należą do zadań własnych gminy uwzględniono:

I. Rodzaje inwestycji z zakresu infrastruktury technicznej, które należą do zadań własnych gminy i koszt szacunkowy ich realizacji.

II. Zasady finansowania zapisanych w planie inwestycji z zakresu infrastruktury technicznej.

Miejscowy plan zagospodarowania przestrzennego dla terenu działki nr 51/9, obręb 2 Zalewo, nie rodzi kosztów obciążających budżet gminy, zgodnie z załączoną prognozą skutków finansowych.

III. Uzasadnienie

W ramach procedury planistycznej na podstawie art. 17 pkt 5 ustawy z dnia 27 marca 2003r. o planowaniu i zagospodarowaniu przestrzennym dla miejscowego planu zagospodarowania przestrzennego dla terenu działki nr 51/9, obręb 2 Zalewo sporządzono prognozę skutków finansowych uchwalenia planu. Dokument jest dostępny w Urzędzie Miejskim w Zalewie.

Zalewo, dnia 26 lutego 2020r.

UZASADNIENIE

do projektu uchwały w sprawie miejscowego planu zagospodarowania przestrzennego dla terenu działki nr 51/9, obręb 2 Zalewo

na podstawie art. 15 ust. 1 ustawy z dnia 27 marca 2003r. o planowaniu i zagospodarowaniu przestrzennym (jednolity tekst: Dz.U. z 2018 r. poz. 1945 z późn. zm.).

Obszar objęty projektem planu miejscowego o powierzchni 0,36 ha, którego granice wyznaczają: od strony północnej i zachodniej – droga gmina klasy pieszo – jezdnej, od strony wschodniej droga wojewódzka nr 519 oraz od południowej – tereny zabudowy usługowej.

W wyniku realizacji ww. uchwały w trybie art. 17 ustawy z dnia 27 marca 2003r. o planowaniu i zagospodarowaniu przestrzennym został opracowany projekt planu miejscowego wraz z prognozą oddziaływania na środowisko i prognozą skutków finansowych uchwalenia planu miejscowego.

Ustalenia projektu planu miejscowego określają m.in.: przeznaczenie, zasady zabudowy i zagospodarowania terenu, wymagania wynikające z potrzeb kształtowania przestrzeni publicznych, zasady obsługi komunikacyjnej w powiązaniu z istniejącym układem komunikacyjnym, zasady wynikające z uwarunkowań kulturowych i przyrodniczych oraz systemowe rozwiązania w zakresie infrastruktury technicznej.

I. Sposób realizacji wymogów wynikających z art. 1 ust. 2-4 ustawy o planowaniu i zagospodarowaniu przestrzennym.

1. W projekcie planu uwzględniono:

- 1) *wymagania ład przestrzennego, w tym urbanistyki i architektury* poprzez określenie: linii rozgraniczających, linii zabudowy, przeznaczenia terenów, wskaźników zagospodarowania terenów i parametrów kształtowania zabudowy, z uwzględnieniem przepisów ustawy Prawo budowlane oraz rozporządzeń wykonawczych;
- 2) *walory architektoniczne i krajobrazowe* dzięki ustaleniom dotyczącym kształtowania zabudowy i zagospodarowania terenów, w tym wprowadzonym zasadom i warunkom sytuowania nośników reklamowych i tablic informacyjnych, a także ogrodzeń, urządzeń technicznych i budowli;
- 3) *wymagania ochrony środowiska, w tym gospodarowania wodami* poprzez wprowadzenie:
 - a) zakazu lokalizacji usług uciążliwych,
 - b) obowiązku ochrony środowiska zgodnie z przepisami odrębnymi,
 - c) obligatoryjności zieleni wysokiej w postaci drzew mieszanych oraz zieleni izolacyjnej wskazanych na rysunku planu,
 - d) zapisów ochronnych dla terenów wód powierzchniowych śródlądowych,
 - e) nakaz odprowadzania wód opadowych i roztopowych z powierzchni utwardzonych po oczyszczeniu odprowadzać zgodnie z przepisami odrębnymi dotyczącymi ochrony środowiska,
- 4) *wymagania ochrony dziedzictwa kulturowego i zabytków oraz dóbr kultury współczesnej* poprzez:
 - a) z uwagi na brak strefy ochrony krajobrazu kulturowego, nie ustala się zasad ich ochrony;
 - b) z uwagi na brak obiektów wpisanych do rejestrów zabytków i dóbr kultury współczesnej, nie ustala się zasad ich ochrony;
- 5) *wymagania ochrony zdrowia oraz bezpieczeństwa ludzi i mienia, a także potrzeby osób niepełnosprawnych* poprzez określenie zasad ochrony środowiska oraz ustalenie wymagań wynikających

z potrzeb kształtowania przestrzeni publicznych;

- 6) *walory ekonomiczne* przestrzeni poprzez racjonalne wykorzystanie istniejących elementów wyposażenia technicznego i zagospodarowania terenu przy wyznaczaniu nowych terenów budowlanych, wykorzystanie terenów rozwojowych gminy, maksymalne wykorzystanie przestrzeni poprzez kontynuację istniejącej zabudowy;

- 7) *prawo własności* poprzez wyznaczenie liniami rozgraniczającymi terenów przeznaczonych pod zabudowę, w uporządkowanych relacjach w stosunku do inwestycji celu publicznego, kontynuację dotychczasowych funkcji terenów;
- 8) *potrzeby obronności i bezpieczeństwa państwa* poprzez ustalenia dotyczące zabezpieczenia przeciwpowodziowego, dróg publicznych, sieci i urządzeń infrastruktury, wysokości obiektów budowlanych i budowli;
- 9) *potrzeby interesu publicznego* poprzez wskazanie w projekcie planu zasad ochrony ładu przestrzennego;
- 10) *potrzeby w zakresie rozwoju infrastruktury technicznej, w szczególności sieci szerokopasmowych* poprzez określenie możliwości wyposażenia terenów w sieci i urządzenia infrastruktury technicznej oraz zasad ich realizacji;
- 11) *zapewnienie udziału społeczeństwa w pracach nad miejscowym planem zagospodarowania przestrzennego, w tym przy użyciu środków komunikacji elektronicznej* poprzez zamieszczenie informacji na BIP Urzędu Miejskiego w Zalewie, ogłoszenie w prasie lokalnej, obwieszczenie na tablicach ogłoszeń o:
 - a) przystąpieniu do sporządzenia projektu planu i o wyłożeniu go do publicznego wglądu,
 - b) możliwości składania wniosków i uwag do planu na piśmie, ustnie do protokołu lub za pomocą środków komunikacji elektronicznej bez konieczności opatrywania ich podpisem elektronicznym na adres urzędu miasta,
 - c) możliwości zapoznania się z niezbędną dokumentacją sprawy;
- 12) *zachowanie jawności i przejrzystości procedur planistycznych* poprzez zastosowanie się do czynności formalno-prawnych określonych w art. 17 ustawy z dnia 27 marca 2003r. o planowaniu i zagospodarowaniu przestrzennym, jak również na podstawie art. 21, art. 39 i art. 54 ustawy z dnia 3 października 2008r. o udostępnieniu informacji o środowisku i jego ochronie, udziale społeczeństwa w ochronie środowiska oraz o ocenach oddziaływania na środowisko (jednolity tekst: Dz. U. z 2019r. poz. 630) przeprowadzając strategiczną ocenę oddziaływania na środowisko skutków realizacji przedmiotowego miejscowego planu zagospodarowania przestrzennego;
- 13) *potrzebę zapewnienia odpowiedniej ilości i jakości wody, do celów zaopatrzenia ludności* poprzez wykorzystanie istniejącej sieci wodociągowej zapewniającej odpowiednią ilość i jakość wody do celów zaopatrzenia ludności.

2. Ustalając przeznaczenie terenu, a także określając sposób zagospodarowania i korzystania z terenu, Burmistrz Zalewa ważył interesy publiczne i interesy prywatne. Ustosunkował się do zgłoszonych wniosków i uwag. Uwzględnił aspekty ekonomiczne, środowiskowe i społeczne wynikające z przygotowanych materiałów wyjściowych i analiz przedprojektowych.

Do projektu miejscowego planu zagospodarowania przestrzennego w terminie przewidzianym do składania wniosków wpłynęło 8 pism organów administracji i 0 wniosków od osób fizycznych, które po

uprzednim rozpatrzeniu przez Burmistrza Zalewa zostały w całości uwzględnione.

Przedmiotowy projekt miejscowego planu zagospodarowania przestrzennego był wykładany do publicznego wglądu wraz z prognozą oddziaływania na środowisko od dnia **30.05.2019r.** do dnia **26.06.2019r.** w siedzibie Urzędu Miejskiego w Zalewie, ul. Częstochowska 8, 14-230 Zalewo. W terminie przewidzianym do składania uwag, w okresie wyłożenia do publicznego wglądu nie wpłynęła żadna uwaga.

W związku z zaistnieniem w obrocie prawnym rozstrzygnięcia nadzorczego Wojewody Warmińsko – Mazurskiego z dnia **06.11.2019r.** Nr **PN.4131.573.2019**, w którym stwierdzono nieważność uchwały Nr XIII/82/19 Rady Miejskiej w Zalewie z dnia 25 września 2019r. w sprawie miejscowego planu zagospodarowania przestrzennego dla terenu działki nr 51/9, obręb 2 Zalewo, część procedury została powtórzona w wyniku czego ponownie wyłożono do publicznego wglądu przedmiotowy projekt uchwały w terminie

od 09.12.2019r. do 03.01.2020r. z dyskusją, która odbyła się 30.12.2019r., termin składania uwag do wyłożonego projektu wyznaczono **do dnia 22.01.2020r.**

Zgodność z wynikami analizy dotyczącej oceny aktualności studium uwarunkowań i kierunków zagospodarowania przestrzennego oraz miejscowych planów zagospodarowania przestrzennego gminy Zalewo

W poprzedniej kadencji Rada Miejska w Zalewie podjęła Uchwałę Nr XI/78/15 z dnia 24 czerwca 2015r. w sprawie uchwalenia Studium Uwarunkowań i Kierunków Zagospodarowania Przestrzennego Gminy Zalewo. Z uwagi na powyższe nie zachodzą przesłanki, by dokonywać analiz dotyczących oceny aktualności studium na danym etapie.

Projektowane zagospodarowanie terenu objętego planem jest zgodne z ustaleniami zawartymi w „Studium uwarunkowań i kierunków zagospodarowania przestrzennego Gminy Zalewo”. Obszar planu znajduje się w strefie ZR2 – tereny zieleni wraz z możliwością rozwoju funkcji rekreacyjno – sportowej, w której dopuszcza się zabudowę usługową, rekreacyjną o charakterze sportowym.

Analizowany teren jest nie objęty obowiązującym miejscowym planem zagospodarowania przestrzennego. Z uwagi na ważny interes społeczny właściciela gruntów objętych planem Rada Miejska w Zalewie przystąpiła do opracowania planu - Uchwałą Nr XLI/264/17 o przystąpieniu do sporządzenia miejscowego planu zagospodarowania przestrzennego dla terenu działki nr 51/9, obręb 2 Zalewo w dniu 19.04.2017r. celem przeznaczania go pod tereny zabudowy usługowej.

Pozostali mieszkańcy wniosków nie wnieśli.

Odniesienie ustaleń planu do opracowanej analizy przedprojektowej do projektu planu.

Teren objęty planem jest użytkowany jako teren rekreacyjny. Są to grunty wyłączone z produkcji rolnej. Ze względu na bardzo dużą atrakcyjność, wysokie walory przyrodnicze i krajobrazowe, bardzo korzystne warunki do wypoczynku i rekreacji, stosunkowo dobrą dostępność komunikacyjną analizowany teren predysponowany jest do przekształcenia go pod usługi.

Najkorzystniejszą formą zagospodarowania terenu w kontekście planowanej zabudowy dla zabudowy usługowej są obiekt wolnostojący na działce w otoczeniu zieleni i z wysokim wskaźnikiem powierzchni biologicznie czynnej.

Analizy chłonności terenu wykazują niewielki obszar przeznaczony pod zabudowę, stąd też przy projektowaniu zagospodarowania ściśle się do tego odniesiono przeznaczając pod nową funkcję tereny do tego optymalnie zważając na rozliczne uwarunkowania i specyfikę rozpatrywanego obszaru, a w szczególności jego cechy środowiskowe.

II. Wpływ na finanse publiczne, w tym budżet gminy.

Prognoza finansowa skutków uchwalenia planu służy określeniu potencjalnych dochodów i wpływów

z tytułu uchwalenia miejscowego planu zagospodarowania przestrzennego. Wyniki analizy finansowej wskazują, że projektowana zmiana przeznaczenia oraz przewidywane zagospodarowanie nie spowoduje strat dla budżetu miasta.

Realizacja nowej zabudowy usługowej na terenie objętym planem jest ekonomiczna z punktu widzenia budżetu gminy, z uwagi na fakt wykorzystania już istniejącej infrastruktury technicznej. Prognoza skutków finansowych uchwalenia miejscowego planu zagospodarowania przestrzennego wykazała, iż realizacja planu w okresie 10-cio letnim wygeneruje dochody do budżetu wyłączenie z podatków od nieruchomości.

Uzasadnieniem ponoszenia kosztów na realizację planu miejscowego jest rozwojowa polityka przestrzenna miasta Zalewa, i w tym kontekście należy oceniać ustalenia miejscowego planu zagospodarowania przestrzennego. Dodatni wskaźnik zaktualizowanej wartości netto – NPV, mówi o przyjęciu inwestycji, jednakże projekt miejscowego planu może być zaakceptowany, również w przypadku, gdy inwestycja przeniesie ekonomiczne straty. Otóż wskaźnik NPV obrazuje wyłącznie te skutki, których wielkość można pomierzyć w walorach ekonomicznych. Nie uwzględnia natomiast innych (niemierzalnych) pozytywnych aspektów uchwalenia planu miejscowego, takich jak: społeczne, ekologiczne i przestrzenne, o których nie należy zapominać. Plan jest bowiem instrumentem realizacji celów społecznych, ekologicznych i przestrzennych. Wykazane nakłady inwestycyjne związane z uchwaleniem miejscowego planu wystąpią natychmiast po uchwaleniu i będą poniesione wyłącznie na sporządzenie planu. Gmina w okresie 10 lat nie poniesie innych wydatków, gdyż zakłada się, iż w okresie projekcji czasowej niniejszej prognozy skutków finansowych nie będą realizowane inwestycje w postaci budowy nowych dróg i sieci infrastruktury technicznej. Istniejące wyposażenie terenu działki nr 59/2 w obrębie geodezyjnym 2 Zalewo w infrastrukturę komunikacyjną i techniczną, na dzień sporządzenia planu i prognozy finansowej, jest wystraczające do realizacji założeń planu. Rozwiązania przyjęte w miejscowym planie zagospodarowania przestrzennego na podstawie prognozy finansowej oceniono pozytywnie, gdyż plan umożliwi rozwój obszaru poprzez wprowadzenie funkcji niekolidujących z otoczeniem, zapewnią ład przestrzenny, zwiększą atrakcyjność terenu, a przede wszystkim tworzy miejsce przyjazne mieszkańcom i turystom.

Z uwagi na fakt, iż prognoza skutków finansowych oparta jest na maksymalnych możliwościach zagospodarowania obszaru objętego planem, rzeczywiste wartości wydatków i wpływów do budżetu mogą odbiegać od przewidywanych w opracowanej prognozie.