

**UCHWAŁA NR LIX(632)2023  
RADY MIEJSKIEJ W BARCZEWIE**

z dnia 28 września 2023 r.

**w sprawie wyznaczenia obszaru zdegradowanego i obszaru rewitalizacji Gminy Barczewo**

Na podstawie art. 18 ust. 2 pkt 15 ustawy z dnia 8 marca 1990 r. o samorządzie gminnym (t.j. Dz. U. z 2023 r. poz. 40 z późn. zm.) oraz art. 8 ust. 1 i art. 11 ust. 4 ustawy z dnia 9 października 2015 roku o rewitalizacji (t.j. Dz. U. z 2021 r. poz. 485 z późn. zm.) Rada Miejska w Barczewie uchwała, co następuje:

§ 1. Na wniosek Burmistrza wyznacza się obszar zdegradowany i obszar rewitalizacji.

§ 2. Granice obszaru zdegradowanego i obszaru rewitalizacji określa mapa stanowiąca załącznik do niniejszej uchwały.

§ 3. Wykonanie uchwały powierza się Burmistrzowi Barczewa.

§ 4. Uchwała wchodzi w życie po upływie 14 dni od dnia ogłoszenia w Dzienniku Urzędowym Województwa Warmińsko-Mazurskiego.

Przewodnicząca Rady Miejskiej

**Aleksandra Ciechanowicz-Osiecka**

Załącznik do uchwały nr LIX(632)2023

RADY MIEJSKIEJ W BARCZEWIE z dnia 28.09.2023 r.



# **GMINNY PROGRAM REWITALIZACJI GMINY BARCZEWO NA LATA 2023-2030**

**DIAGNOZA SŁUŻĄCA WYZNACZENIU  
OBSZARU ZDEGRADOWANEGO  
I OBSZARU REWITALIZACJI**

**BARCZEWO 2023**

Opracowanie:



## Spis treści

<b>1. Wprowadzenie</b> .....	<b>4</b>
1.1 Podstawa prawna.....	4
<b>2. Charakterystyka gminy</b> .....	<b>6</b>
<b>3. Diagnoza obszaru zdegradowanego</b> .....	<b>7</b>
3.1 Metodyka wyznaczenia obszaru zdegradowanego .....	7
3.2 Wyróżnione obszary porównawcze .....	7
3.3 Dobór kryteriów delimitacji obszaru zdegradowanego.....	11
3.4 Wskaźniki społeczne.....	15
3.5 Wskaźniki gospodarcze .....	29
3.6 Wskaźniki środowiskowe.....	31
3.7 Wskaźniki przestrzenno-funkcjonalne.....	37
3.8 Wskaźniki techniczne .....	45
3.9 Podsumowanie.....	51
<b>4. Wyznaczenie obszaru zdegradowanego i obszaru rewitalizacji</b> .....	<b>57</b>
4.1 Wyznaczenie obszaru zdegradowanego .....	57
4.2 Wyznaczenie obszaru rewitalizacji .....	59
<b>Spis tabel i grafik</b> .....	<b>62</b>

# 1. Wprowadzenie

Niniejsza diagnoza delimitacyjna ma na celu wyznaczenie obszaru zdegradowanego (OZ) oraz obszaru rewitalizacji (OR) na terenie gminy Barczewo. Jest to pierwszy etap opracowania Gminnego Programu Rewitalizacji Gminy Barczewo na lata 2023-2030. Głównym celem diagnozy delimitacyjnej jest zidentyfikowanie obszarów gminy, w których występuje natężenie zjawisk kryzysowych, zwłaszcza o charakterze społecznym. Procedura delimitacji polega na identyfikacji i analizie problemów oraz negatywnych zjawisk występujących w gminie. Takie rozpoznanie, a następnie wyznaczenie w drodze uchwały, stanowiącej akt prawa miejscowego, obszaru zdegradowanego i obszaru rewitalizacji umożliwi przystąpienie do opracowania Gminnego Programu Rewitalizacji Gminy Barczewo na lata 2023-2030.

Zapisy ustawy o rewitalizacji<sup>1</sup> jednoznacznie wskazują na terytorialne skoncentrowanie procesu rewitalizacji i tym samym na konieczność realizacji projektów rewitalizacyjnych na ściśle określonym obszarze. Proces ten powinien stanowić przemyślaną i kompleksową interwencję na obszarze najbardziej tego wymagającym. Zatem o wyborze obszaru rewitalizacji decyduje zarówno silna koncentracja negatywnych zjawisk, jak i istotne znaczenie pod kątem rozwoju lokalnego.

## 1.1 Podstawa prawna

Diagnoza delimitacyjna przeprowadzona w celu wyznaczenia obszaru zdegradowanego i obszaru rewitalizacji została opracowana na podstawie ustawy o rewitalizacji z dnia 9 października 2015 r. (Dz. U. z 2021 r. poz. 485, z 2023 r. poz. 28).

Zgodnie z zapisami art. 9 ustawy o rewitalizacji za obszar zdegradowany uznaje się **„obszar gminy znajdujący się w stanie kryzysowym z powodu koncentracji negatywnych zjawisk społecznych, w szczególności bezrobocia, ubóstwa, przestępczości, wysokiej liczby mieszkańców będących osobami ze szczególnymi potrzebami, o których mowa w ustawie z dnia 19 lipca 2019 r. o zapewnianiu dostępności osobom ze szczególnymi potrzebami (Dz. U. z 2020 r. poz. 1062), niskiego poziomu edukacji lub kapitału społecznego, a także niewystarczającego poziomu uczestnictwa w życiu publicznym i kulturalnym”**<sup>2</sup>. Co więcej, zapisy ustawy determinują wskazanie danego obszaru jako zdegradowanego występowaniem na nim ponadto co najmniej jednego z następujących negatywnych zjawisk: gospodarczych, środowiskowych, przestrzenno-funkcjonalnych lub technicznych. Na podstawie przeprowadzonej analizy w sferze społecznej oraz w sferach pozaspołecznych (gospodarcza, środowiskowa, przestrzenno-funkcjonalna, techniczna) wskazuje się obszary w gminie będące w stanie kryzysowym i tym samym wyznacza się obszar zdegradowany.

Art. 10 ustawy o rewitalizacji definiuje obszar rewitalizacji jako **„obszar obejmujący całość lub część obszaru zdegradowanego, cechujący się szczególną koncentracją negatywnych zjawisk [...], na którym z uwagi na istotne**

<sup>1</sup> Ustawa o rewitalizacji z dnia 9 października 2015 r. (Dz. U. z 2021 r. poz. 485, z 2023 r. poz. 28)

<sup>2</sup> Ibidem.

**znaczenie dla rozwoju lokalnego gmina zamierza prowadzić rewitalizację**<sup>3</sup>. Ponadto, zgodnie z zapisami ustawy o rewitalizacji, obszar rewitalizacji nie może zajmować więcej niż 20% powierzchni gminy oraz nie może być zamieszkiwany przez więcej niż 30% jej populacji.

W ramach diagnozy delimitacyjnej zaprezentowano wyniki analizy sytuacji społecznej, ale także gospodarczej, środowiskowej, przestrzenno-funkcjonalnej i technicznej w gminie Barczewo. W podrozdziale *Metodyka wyznaczania obszaru zdegradowanego* zaprezentowany został katalog kryteriów delimitacji, w oparciu o który przeprowadzona została przedmiotowa analiza.

---

<sup>3</sup> Ustawa o rewitalizacji z dnia 9 października 2015 r. (Dz. U. z 2021 r. poz. 485, z 2023 r. poz. 28)

## 2. Charakterystyka gminy

Gmina miejsko-wiejska Barczewo położona jest w środkowej części województwa warmińsko-mazurskiego, we wschodniej części powiatu olsztyńskiego. To jedna z 12 gmin tego powiatu. Jej łączna powierzchnia wynosi 319,85 km<sup>2</sup>, co stanowi 11,3% powierzchni powiatu olsztyńskiego. Gmina ta graniczy z gminami Olsztyn, Biskupiec, Dywity, Dźwierzuty, Jeziorany i Purda.

Sieć osadniczą gminy Barczewo tworzy miasto Barczewo oraz 32 sołectwa, w skład których wchodzi 54 miejscowości. Miasto pełni istotną rolę ośrodka administracyjnego gminy. Na terenie miasta zlokalizowane są usługi publiczne i administracji, wśród których wyróżnia się Urząd Miejski, Centrum Kulturalno-Biblioteczne, Miejski Ośrodek Pomocy Społecznej, Miejski Zespół Oświaty i Zdrowia oraz Miejską Przychodnię Zdrowia.

Głównymi arteriami komunikacyjnymi przebiegającymi przez gminę są: droga rangi krajowej nr 16 (Grudziądz – Olsztyn – Augustów), która łączy północny obszar państwa ze wschodnią granicą Polski, z Litwą i Białorusią oraz droga wojewódzka nr 595, która przebiega przez gminę Barczewo i gminę Jeziorany i stanowi dla tej drugiej połączenie z drogą krajową. Uzupełnieniem wskazanej sieci drogowej są drogi powiatowe oraz drogi gminne, które zapewniają połączenie Barczewa ze wszystkimi miejscowościami gminy i miejscowościami powiatu. Odległość Barczewa do ośrodka powiatowego i wojewódzkiego Olsztyna wynosi ok. 20 km.

Dominującą formą użytkowania terenu w gminie są użytki rolne, które stanowią 51% jej obszaru. Lasy, w których dominują drzewa iglaste, stanowią niespełna 34% powierzchni gminy, a niecałe 5% powierzchni to naturalne zbiorniki wodne. Pozostała powierzchnia gminy to drogi, tereny pod zabudowę mieszkaniową i rekreacyjną, a także tereny przemysłowe i kolejowe oraz nieużytki.

Gmina Barczewo w swoich granicach posiada tereny o znaczeniu przyrodniczo-krajobrazowym objęte ochroną, które należą do Obszaru Chronionego Krajobrazu Doliny Środkowej Łyny oraz Obszaru Chronionego Krajobrazu Pojezierza Olsztyńskiego, a ponadto znajdują się tu parki podworskie objęte ochroną konserwatorską.

### 3. Diagnoza obszaru zdegradowanego

Celem opracowania diagnozy delimitacyjnej obszaru zdegradowanego i obszaru rewitalizacji gminy Barczewo jest zidentyfikowanie obszarów gminy, na których występuje koncentracja negatywnych zjawisk, w szczególności tych o charakterze społecznym. Poprawne zidentyfikowanie obszarów umożliwi podjęcie skutecznych działań, mających na celu wyprowadzenie ze stanu kryzysowego oraz stanowić będzie podstawę do przeprowadzenia planowanej interwencji.

W procesie wyznaczania obszaru zdegradowanego uwzględniono przede wszystkim zmienne związane z aspektem społecznym, a następnie zmienne odnoszące się do sfer: gospodarczej, środowiskowej, przestrzenno-funkcjonalnej i technicznej.

#### 3.1 Metodyka wyznaczenia obszaru zdegradowanego

Zapisy ustawy o rewitalizacji wskazują, że rewitalizacja to proces, którego celem jest wyprowadzenie obszaru zdegradowanego ze stanu kryzysowego. Proces ten realizowany powinien być w sposób kompleksowy poprzez zintegrowanie działań na rzecz lokalnej społeczności, przestrzeni i gospodarki, skoncentrowanych terytorialnie, prowadzonych przez interesariuszy rewitalizacji.<sup>4</sup> Podstawą do prowadzenia działań jest gminny program rewitalizacji. Uwzględniając powyższe, obszar rewitalizacji powinien zostać wyodrębniony w sposób szczegółowy z wykorzystaniem wskaźników przedstawiających wewnątrz zróżnicowanie poszczególnych obszarów gminy.

#### 3.2 Wyróżnione obszary porównawcze

W ramach opracowania diagnozy delimitacyjnej zdecydowano się na wyróżnienie w gminie sześciu jednostek statystycznych – obszarów porównawczych. W tym celu dokonano podziału gminy uwzględniając jej wiejsko-miejski charakter. Podstawą przeprowadzenia analiz stał się układ jednostek referencyjnych, na który składają się wydzielone jednostki urbanistyczne dla obszaru miasta Barczewo oraz przyjęte obszary porównawcze wiejskiej części gminy. Na potrzeby opracowania miasto Barczewo zostało podzielone na 3 obszary wynikające z obrębów ewidencyjnych miasta (Obszar 1, Obszar 2 i Obszar 3). Podstawą podziału części wiejskiej gminy stały się funkcjonujące, zgodnie ze statutem gminy, jednostki pomocnicze – sołectwa. W ramach podziału obszaru wiejskiego wyróżniono trzy jednostki, na które składają się sołectwa powiązane ze sobą terytorialnie. W poniższej tabeli zaprezentowano podział obszaru wiejskiego gminy Barczewo:

Tabela 1. Podział wiejskich obszarów porównawczych w gminie Barczewo

Wiejskie obszary porównawcze	Sołectwa
------------------------------	----------

<sup>4</sup> Ustawa o rewitalizacji z dnia 9 października 2015 r. (Dz. U. z 2021 r. poz. 485, z 2023 r. poz. 28)

Obszar 3	Bartołty Wielkie, Ramsowo, Jedzbrak, Tumiany, Kierzliny, Odryty, Ramsówko, Kromerowo, Krupoliny, Leszno, Niedźwiedź
Obszar 4	Bark, Bogdany, Kaplityny, Łęgajny, Mokiny, Nikielkowo, Skajboty, Wójtowo, Wróćnikowo, Zalesie
Obszar 5	Barczewko, Ruszajny, Biedowo, Kronowo, Lamkowo, Łapka, Maruny, Stare Włoki, Radosty, Wipsowo, Szynowo

Źródło: opracowanie własne

Poniżej przedstawiono wyodrębnione obszary porównawcze z uwzględnieniem ich powierzchni i liczby mieszkańców.

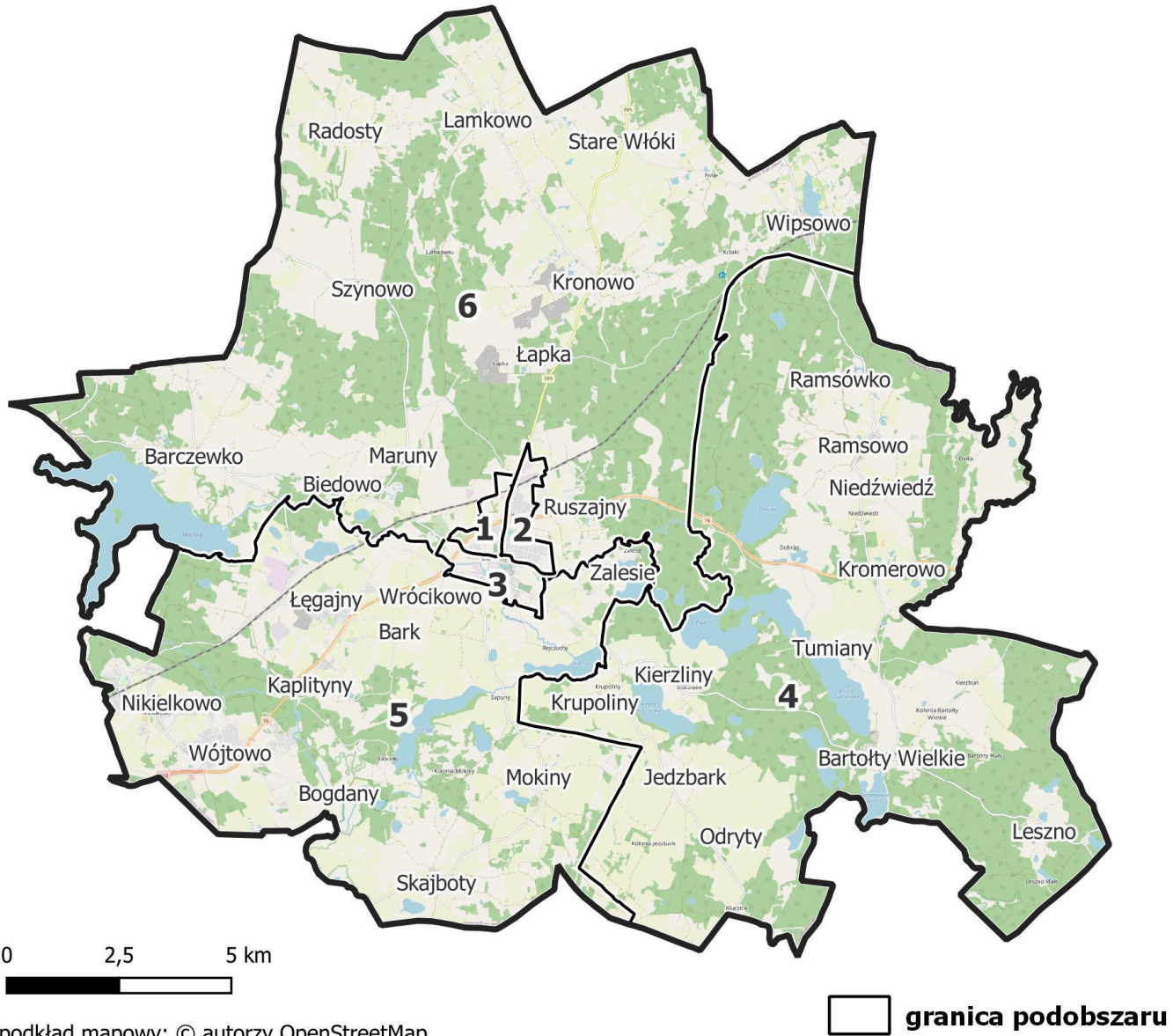
Tabela 2. Podział gminy Barczewo na obszary porównawcze

Obszary porównawcze	Powierzchnia [ha]	Udział powierzchni	Liczba ludności	Udział ludności
Obszar 1	117	0,4%	2542	14,8%
Obszar 2	163	0,5%	2301	13,4%
Obszar 3	177	0,6%	2015	11,7%
Obszar 4	10 758	33,6%	1980	11,5%
Obszar 5	7 512	23,5%	4647	27,1%
Obszar 6	13 282	41,5%	3681	21,4%
<b>Gmina Barczewo</b>	<b>32 009</b>	<b>100,0%</b>	<b>17166</b>	<b>100,0%</b>

Źródło: opracowanie własne

Poniższe grafiki prezentują podział gminy i podział miasta na wskazane powyżej jednostki porównawcze.

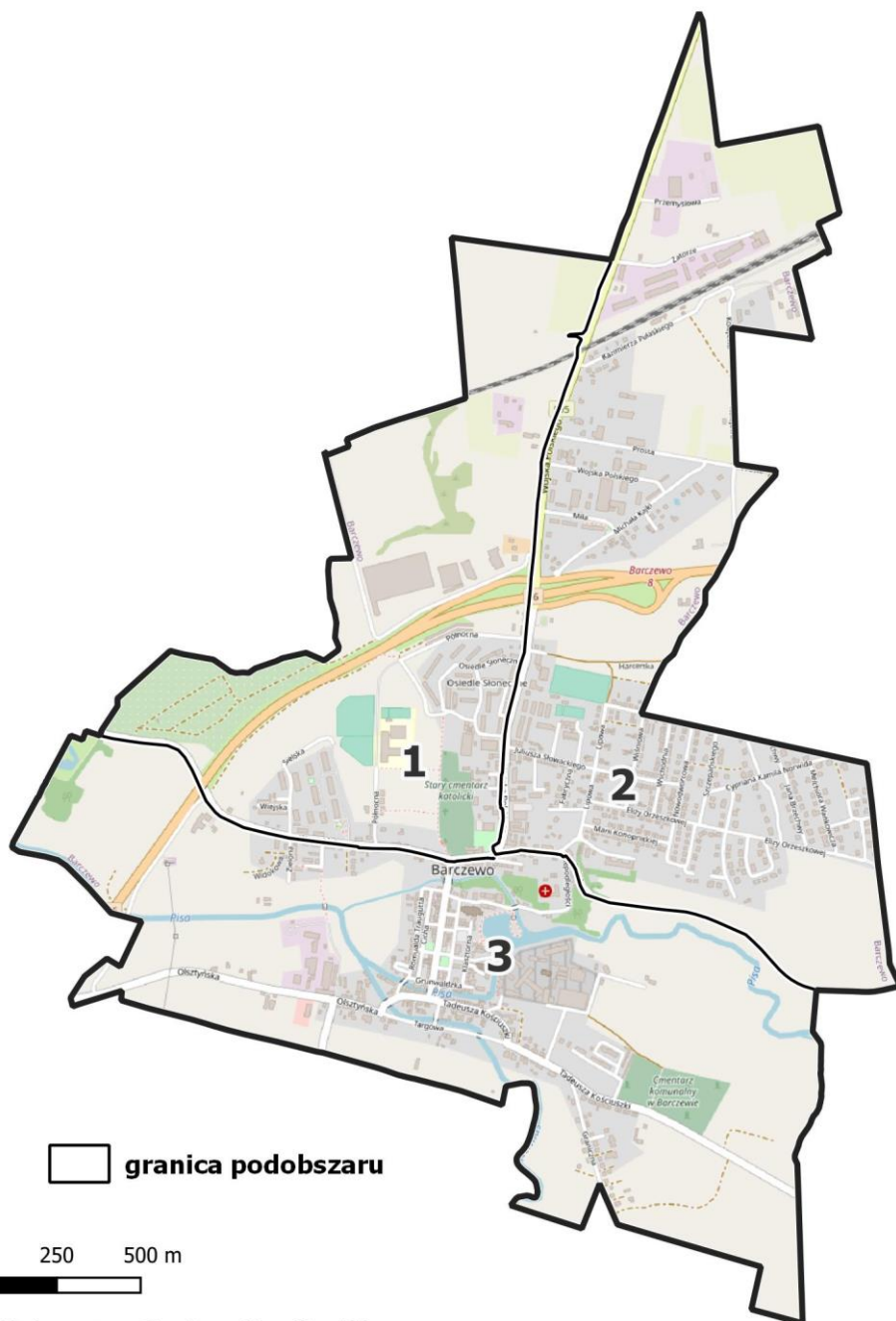
Grafika 1. Podział gminy Barczewo na obszary porównawcze



podkład mapowy: © autorzy OpenStreetMap

Źródło: opracowanie własne

Grafika 2. Podział obszaru miasta na obszary porównawcze.



Źródło: opracowanie własne

### 3.3 Dobór kryteriów delimitacji obszaru zdegradowanego

Zgodnie z art. 4 ustawy o rewitalizacji<sup>5</sup> „w celu opracowania diagnoz służących [...] wyznaczeniu obszaru zdegradowanego i obszaru rewitalizacji [...] wójt, burmistrz lub prezydent miasta prowadzi analizy, w których wykorzystuje obiektywne i weryfikowalne mierniki i metody badawcze dostosowane do lokalnych uwarunkowań”.

Biorąc pod uwagę ustawowe zapisy oraz miejsko-wiejski charakter gminy Barczewo, konieczne było wypracowanie katalogu wskaźników, które pozwoliły na przeprowadzenie analizy i oceny sytuacji i zjawisk zachodzących na obszarze gminy, w szczególności w sferze społecznej, ale także gospodarczej, środowiskowej, przestrzenno-funkcjonalnej oraz technicznej. Istotnym było, aby zmienne te różnicowały wyznaczone obszary porównawcze. Na potrzeby niniejszej diagnozy wypracowano katalog kryteriów delimitacji OZ, w którym znajduje się 26 zmiennych, w podziale na 5 sfer (sfera społeczna, gospodarcza, środowiskowa, przestrzenno-funkcjonalna i techniczna). W poniższej tabeli zaprezentowano katalog zmiennych delimitacji obszaru zdegradowanego i obszaru rewitalizacji w gminie Barczewo wraz z opisem metodyki, źródłem danych potrzebnych do wyliczenia poszczególnych wskaźników oraz wskazaniem, czy dane zjawisko jest stymulantą czy destymulantą, tzn. czy jego wysoka wartość świadczy o rozwoju czy też o występowaniu zjawiska kryzysowego.

Tabela 3. Katalog zmiennych wykorzystanych w diagnozie

SFERA	Zmienna	Opis zmiennej	Stymulanta/ destymulanta
Sfera społeczna	Przyrost naturalny na 1000 mieszkańców	Wskaźnik dotyczący aspektu demograficznego. Wskaźnik obliczony jako różnica między liczbą urodzeń i zgonów na danym obszarze, podawany w przeliczeniu na 1000 mieszkańców. Źródło danych: Urząd Miejski w Barczewie	Stymulanta
	Saldo migracji na 1000 mieszkańców	Wskaźnik określający poziom zasiedlania/wyludniania się gminy. Źródło danych: Urząd Miejski w Barczewie	Stymulanta
	Liczba osób bezrobotnych na 1000 mieszkańców	Wskaźnik skupiający się na ocenie sytuacji społeczności obszaru na lokalnym rynku pracy, dotyczący osób poszukujących pracy i zarejestrowanych jako bezrobotne. Zmienna prezentowana w formie średniej przeliczeniowej, pokazującej liczbę osób bezrobotnych na 1000 mieszkańców. Źródło danych: PUP w Olsztynie	Destymulanta
	Liczba przestępstw na 1000 mieszkańców	Wskaźnik dotyczący bezpieczeństwa publicznego, odnoszący się do liczby przestępstw popełnionych w gminie. Źródło danych: Komisariat Policji w Barczewie	Destymulanta
	Liczba zdarzeń drogowych na 1000 mieszkańców	Wskaźnik opisujący sytuację w zakresie naruszeń bezpieczeństwa i prawa drogowego, odnoszącą się do liczby zarejestrowanych zdarzeń drogowych. Zmienna prezentowana w formie przeliczeniowej pokazującej liczbę zdarzeń drogowych na 1000 mieszkańców.	Destymulanta

<sup>5</sup> Ustawa o rewitalizacji z dnia 9 października 2015 r. (Dz. U. z 2023 r. poz. 28)

		Źródło danych: Komisariat Policji w Barczewie	
	Liczba klientów pomocy społecznej na 1000 mieszkańców	Wskaźnik opisujący popyt na usługi ośrodka pomocy społecznej na danym obszarze oraz obrazujący stan lokalnej społeczności w zakresie liczby klientów ośrodka pomocy społecznej w przeliczeniu na 1000 mieszkańców. Źródło danych: Urząd Miejski w Barczewie	Destymulanta
	Kwota udzielonych świadczeń na 1000 mieszkańców	Wskaźnik opisujący popyt na usługi ośrodka pomocy społecznej na danym obszarze oraz obrazujący stan lokalnej społeczności w zakresie kwot udzielonych świadczeń przez ośrodek pomocy społecznej w przeliczeniu na 1000 mieszkańców. Źródło danych: Urząd Miejski w Barczewie	Destymulanta
	Liczba osób pobierających świadczenia ze względu na niepełnosprawność na 1000 mieszkańców	Wskaźnik opisujący popyt na usługi pomocy społecznej na danym obszarze oraz obrazujący poziom zapotrzebowania na świadczenia przez osoby z niepełnosprawnością (lub ze względu na niepełnosprawność) w przeliczeniu na 1000 mieszkańców. Źródło danych: Urząd Miejski w Barczewie	Destymulanta
	Czytelnicy bibliotek na 1000 mieszkańców	Wskaźnik przedstawiający uczestnictwo w życiu publicznym i kulturalnym mieszkańców gminy. Wyrażony liczbą czytelników biblioteki w gminie w przeliczeniu na 1000 mieszkańców. Źródło danych: Urząd Miejski w Barczewie	Stymulanta
	Liczba organizacji pozarządowych na 1000 mieszkańców	Wskaźnik obrazujący poziom aktywności społecznej mieszkańców poszczególnych obszarów gminy. Wskaźnik prezentowany w formie przeliczeniowej wyrażanej stosunkiem zarejestrowanych organizacji pozarządowych do liczby ludności. Źródło danych: Urząd Miejski w Barczewie	Stymulanta
Sfera gospodarcza	Liczba podmiotów gospodarczych na 1000 mieszkańców	Wskaźnik obrazujący poziom rozwoju przedsiębiorczości w poszczególnych obszarach, prezentowany w formie przeliczeniowej wyrażanej stosunkiem zarejestrowanych działalności gospodarczych do liczby ludności. Źródło danych: Urząd Miejski w Barczewie	Stymulanta
	Liczba nowo zarejestrowanych podmiotów gospodarczych w stosunku do wyrejestrowanych	Wskaźnik obrazuje poziom rozwoju gospodarczego obszaru. Wartość wskaźnika wyrażona w formie odsetka. Źródło danych: Urząd Miejski w Barczewie	Stymulanta
Sfera Środowiskowa	Masa wyrobów azbestowych na 1 mieszkańca [kg]	Wskaźnik zagrożenia stwarzanego przez wyroby azbestowe dla mieszkańców. Wskaźnik pokazuje, ile kg wyrobów azbestowych przypada średnio na jednego mieszkańca. Źródło danych: Urząd Miejski w Barczewie	Destymulanta
	Udział budynków mieszkalnych znajdujących się w strefie zagrożenia	Wskaźnik opisujący, jaki odsetek budynków w poszczególnych obszarach znajduje się w strefie zagrożenia hałasem drogowym	Destymulanta

	hałasem drogowym i kolejowym	i kolejowym. Zmienna wyrażana w wartościach procentowych. Źródło danych: BDOT (Baza danych obiektów topograficznych)	
	Średnie roczne stężenie PM2.5	Wskaźnik dotyczący jakości powietrza w poszczególnych obszarach, wyrażany w postaci stężenia pyłów zawieszonych PM2.5 Źródło danych: powietrze.glos.gov.pl	Destymulanta
	Udział gospodarstw domowych ogrzewanych kotłami na paliwo stałe	Wskaźnik przedstawia liczbę szkodliwych źródeł ciepła wykorzystywanych w gospodarstwach domowych w ogólnej ich liczbie. Źródło danych: Urząd Miejski w Barczewie	Destymulanta
Sfera przestrzenno-funkcjonalna	Dostępność do usług publicznych (apteki, biblioteki, banki, poczta, urząd, instytucje kultury, świetlice)	Wskaźnik określa poziom dostępności instytucji publicznych. Ocenie poddano liczbę aptek, bibliotek, banków, urzędów pocztowych, urzędów, instytucji kultury, świetlic w przeliczeniu na 1000 mieszkańców (w znaczeniu organizacyjnym). Źródło danych: Urząd Miejski w Barczewie	Stymulanta
	Udział terenów rekreacyjnych w powierzchni ogółem	Wskaźnik prezentujący dostęp do przestrzeni rekreacyjnych w poszczególnych obszarach. Wskaźnik został oceniony na podstawie danych przestrzennych obrazujących udział terenów rekreacyjnych w powierzchni ogółem. Źródło danych: Urząd Miejski w Barczewie	Stymulanta
	Dostępność komunikacyjna	Wskaźnik pokazuje dostępność przystanków w poszczególnych obszarach. Wyrażony jest on jako procentowy udział przystanków w danym obszarze do ogółu przystanków w gminie. Źródło danych: Urząd Miejski w Barczewie i BDOT (Baza danych obiektów topograficznych)	Stymulanta
	Dostępność infrastruktury rowerowej na km <sup>2</sup>	Wskaźnik prezentuje dostępność tras rowerowych (w tym ścieżek rowerowych, dróg rowerowych oraz ciągów pieszo-rowerowych). Wartość wskaźnika została zaprezentowana w formie odsetka długości w ogólnej długości tras rowerowych w gminie Barczewo. Źródło danych: Urząd Miejski w Barczewie	Stymulanta
	Dostępność opieki zdrowotnej na 1000 mieszkańców	Wskaźnik obrazuje zagęszczenie działalności gospodarczych w sekcji Q, dział 86 – opieka zdrowotna na 1000 mieszkańców. Źródło danych: www.dane.biznes.gov.pl/	Stymulanta
	Udział powierzchni biologicznie czynnej w powierzchni ogółem	Wskaźnik obrazuje udział terenów z nawierzchnią ziemną, zapewniającą naturalną roślinność. Wskaźnik zaprezentowany w formie udziału (odsetka) w stosunku do ogólnej powierzchni jednostki. Źródło danych: BDOT (Baza danych obiektów topograficznych)	Stymulanta
Sfera techniczna	Liczba zabytków i pomników przyrody na km <sup>2</sup>	Wskaźnik odnoszący się do liczby zabytków oraz pomników przyrody na danym obszarze. Zmienna wyrażona jako średnia liczba takich obiektów w przeliczeniu na km <sup>2</sup> . Duża liczba takich obiektów stwarza konieczność podejmowania prac konserwatorskich oraz	Destymulanta

		wymaga nakładów finansowych potrzebnych do zachowania dziedzictwa kulturowego i przyrodniczego. Źródło danych: Urząd Miejski w Barczewie	
	Liczba obiektów użyteczności publicznej wymagających termomodernizacji na km <sup>2</sup>	Wskaźnik dotyczący dostosowania budynków użyteczności publicznej do wymagań związanych z termomodernizacją. Zmienna obliczona jako średnia liczba budynków wymagających termomodernizacji na km <sup>2</sup> na danym obszarze. Źródło danych: Urząd Miejski w Barczewie	Destymulanta
	Liczba obiektów użyteczności publicznej wymagających dostosowania do osób ze szczególnymi potrzebami na km <sup>2</sup>	Wskaźnik odnoszący się do dostosowania budynków użyteczności publicznej do potrzeb osób ze szczególnymi potrzebami. Wskaźnik wyrażony jako wartość procentowa w ogóle budynków użyteczności publicznej na danym obszarze. Źródło danych: Urząd Miejski w Barczewie	Destymulanta
	Penetracja budynkowa Internetem stacjonarnym o przepustowości co najmniej 30 mb/s	Wskaźnik dotyczący poziomu dostępu do szybkiej sieci internetowej. Zmienna pokazuje, jaki procent budynków posiada możliwość wykorzystywania tego typu Internetu. Źródło danych: www.mapbook.uk.gov.pl	stymulanta

Źródło: opracowanie własne

Podjęta analiza wybranych, zaprezentowanych powyżej zmiennych umożliwiła wyodrębnienie tych obszarów gminy Barczewo, w których koncentracja i natężenie negatywnych zjawisk są najwyższe, co wskazuje na występowanie stanu kryzysowego. Wykorzystane w analizie dane pozyskane zostały z Urzędu Miejskiego w Barczewie oraz instytucji takich jak: Miejski Ośrodek Pomocy Społecznej w Barczewie, Powiatowy Urząd Pracy w Olsztynie i Komisariat Policji w Barczewie, a także danych ogólnodostępnych. Zmienne zostały zaprezentowane w kolejnych rozdziałach oraz szczegółowo omówione i przedstawione w formie graficznej.

### 3.4 Sfera społeczna

Zgodnie z zapisami ustawy o rewitalizacji<sup>6</sup> o występowaniu kryzysu w sferze społecznej świadczy koncentracja negatywnych zjawisk społecznych, w szczególności związanych z bezrobociem, ubóstwem, przestępczością, niskim poziomem edukacji i kapitału społecznego oraz niską aktywnością w życiu publicznym i kulturalnym (art. 9 ust. 1). Sfera społeczna stanowi kluczowy element w procesie delimitacji obszaru rewitalizacji z uwagi na główny cel działań rewitalizacyjnych, jakim jest polepszenie warunków i jakości życia lokalnej społeczności.

W przeprowadzonej analizie w sferze społecznej wykorzystano różnorodne zmienne, które przedstawiają stan oraz skalę występujących problemów społecznych w wyróżnionych obszarach porównawczych gminy Barczewo. Na podstawie zebranych danych statystycznych przeprowadzono analizę porównawczą sześciu wskaźników w zakresie sytuacji demograficznej, poziomu kapitału społecznego, bezrobocia, opieki społecznej oraz bezpieczeństwa publicznego.

Pierwszą zmienną analizowaną w ramach sfery społecznej jest przyrost naturalny na 1000 mieszkańców, wyliczony na podstawie liczby urodzeń i zgonów mieszkańców gminy w 2022 r. W gminie Barczewo przyrost naturalny przyjął wartość ujemną, co oznacza przeważającą liczbę zgonów nad liczbą urodzeń (różnica o 93). Wartość wskaźnika w przeliczeniu na 1000 mieszkańców dla gminy wyniosła -5,4. Sytuację negatywną – wartość wskaźnika niższą niż dla gminy – odnotowano w przypadku trzech obszarów w mieście Barczewo, a najmniej korzystna dotyczy obszaru 2, dla którego wartość wskaźnika jest najniższa (-24,8). Należy zwrócić uwagę na sytuację występującą na obszarze 6, w którym odnotowano dodatnią wartość przyrostu naturalnego (2,4). Poniższa tabela przedstawia szczegółowe dane.

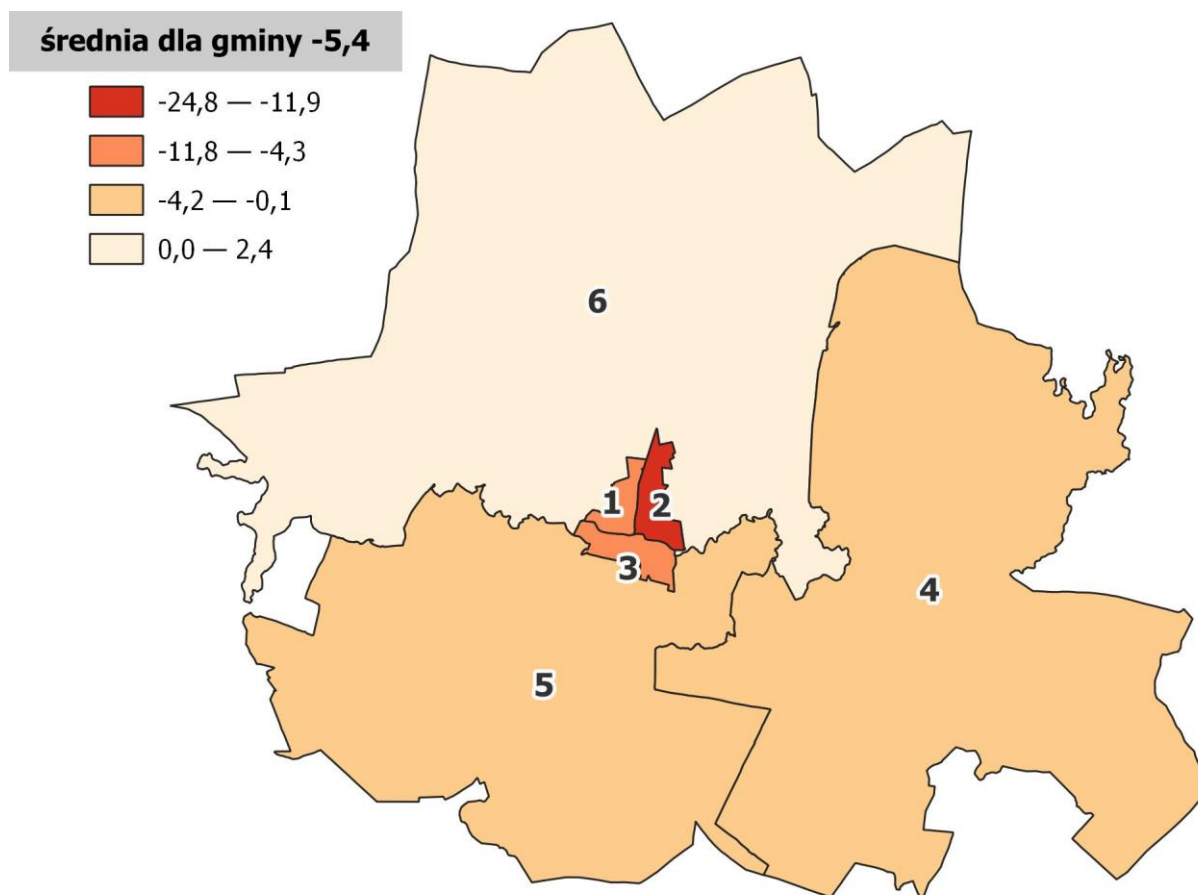
Tabela 4. Przyrost naturalny na 1000 mieszkańców.

	Urodzenia	Zgony	Przyrost naturalny	Liczba mieszkańców	Przyrost naturalny na 1000 mieszkańców
Obszar 1	23	38	-15	2 542	<b>-5,9</b>
Obszar 2	17	74	-57	2 301	<b>-24,8</b>
Obszar 3	24	46	-22	2 015	<b>-10,9</b>
Obszar 4	22	27	-5	1 980	<b>-2,5</b>
Obszar 5	38	41	-3	4 647	<b>-0,6</b>
Obszar 6	35	26	9	3 681	<b>2,4</b>
<b>Gmina Barczewo</b>	<b>159</b>	<b>252</b>	<b>-93</b>	<b>17166</b>	<b>-5,4</b>

Źródło: opracowanie własne na podstawie danych Urzędu Miejskiego w Barczewie

<sup>6</sup> Ustawa o rewitalizacji z dnia 9 października 2015 r. (Dz. U. z 2023 r. poz. 28)

Grafika 3. Przyrost naturalny na 1000 mieszkańców



Źródło: opracowanie własne

Druga analizowana zmienna wskazuje, czy poszczególny obszarach charakteryzuje wysoki potencjał osiedleńczy czy też występujące zjawisko depopulacji. W tym celu zbadano saldo migracji, do obliczeń którego wykorzystano liczbę nowo zameldowanych i wymeldowanych osób z terenu gminy i poszczególnych jej obszarów. W przypadku całej gminy Barczewo można mówić o pozytywnej sytuacji w tym zakresie, odnotowano bowiem dodatnie saldo migracji. Wskaźnik w przeliczeniu na 1000 mieszkańców dla gminy osiągnął wartość równą 13,6. Sytuację szczególnie kryzysową odnotowano w przypadku obszaru nr 2 (-8,7) i obszaru nr 4 (-2,5), dla których wskaźnik przyjął wartość ujemną.

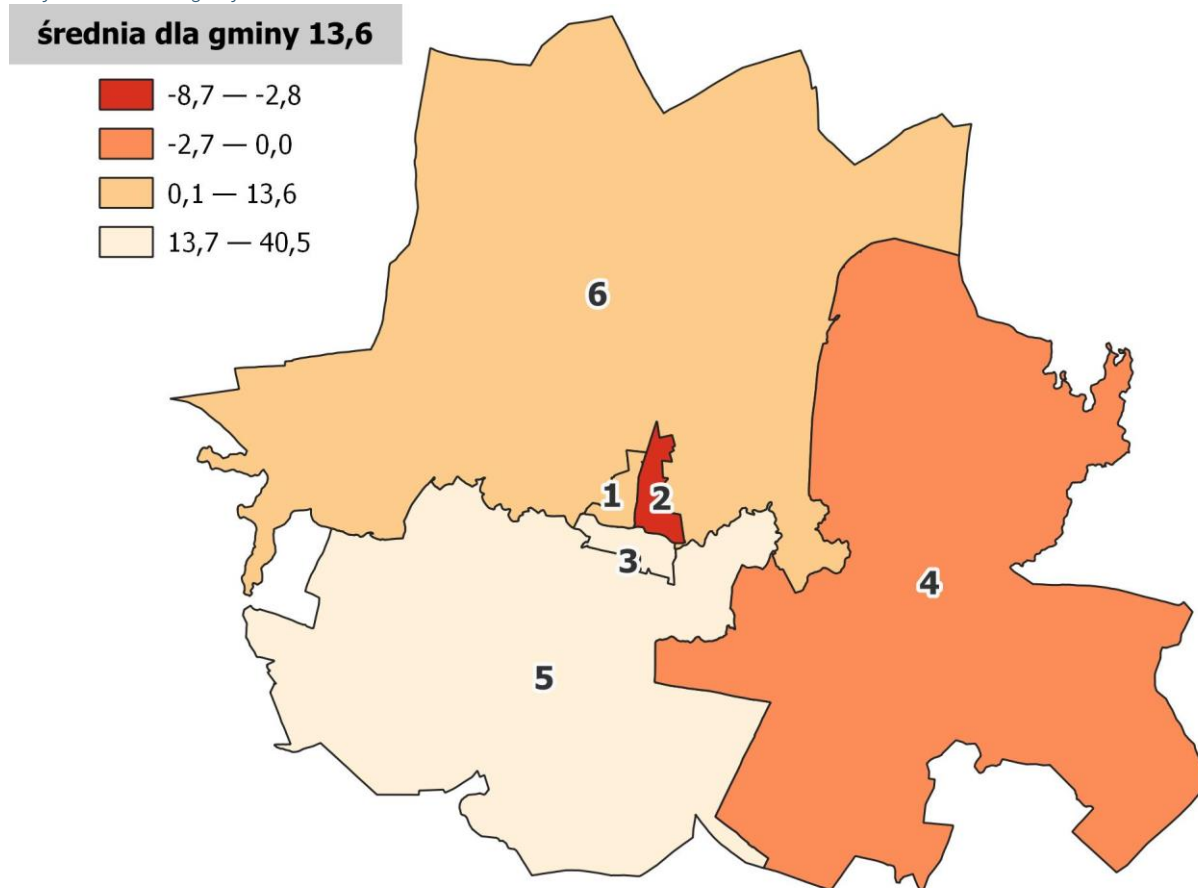
Tabela 5. Saldo migracji na 1000 mieszkańców

	Zameldowania	Wymeldowania	Saldo migracji	Liczba mieszkańców	Saldo migracji na 1000 mieszkańców
Obszar 1	76	64	12	2 542	4,7
Obszar 2	79	99	-20	2 301	-8,7
Obszar 3	66	34	32	2 015	15,9
Obszar 4	38	43	-5	1 980	-2,5
Obszar 5	250	62	188	4 647	40,5

Obszar 6	104	78	26	3 681	7,1
<b>Gmina Barczewo</b>	<b>613</b>	<b>380</b>	<b>233</b>	<b>17 166</b>	<b>13,6</b>

Źródło: opracowanie własne na podstawie danych Urzędu Miejskiego w Barczewie

Grafika 4. Saldo migracji na 1000 mieszkańców



Źródło: opracowanie własne na podstawie danych Urzędu Miejskiego w Barczewie

W ramach analizy pod uwagę wzięto zjawisko bezrobocia, którego występowanie generuje niepożądane problemy społeczne. Wpływa ono bowiem na pogorszenie sytuacji materialnej rodzin zamieszkujących gminę, a w konsekwencji na powstawanie kolejnych negatywnych zachowań społecznych. Zgodnie z danymi Powiatowego Urzędu Pracy w Olsztynie na terenie całej gminy Barczewo zarejestrowanych jest 295 osób bezrobotnych. Wskaźnik liczby osób bezrobotnych na 1000 mieszkańców przyjął dla gminy wartość równą 17,2. Największe nasilenie występowania zjawiska bezrobocia (najwyższa wartość wskaźnika) dotyczy mieszkańców obszaru 2, gdzie na 1000 mieszkańców przypada 19,1 osób bezrobotnych. Ponadto sytuacja niekorzystna dotyczy obszarów: 1, 3, 4 i 6. Jedynie na obszarze 5 wskaźnik przyjął wartość mniejszą niż dla całej gminy (14,4). Szczegółowe informacje zestawiono w tabeli.

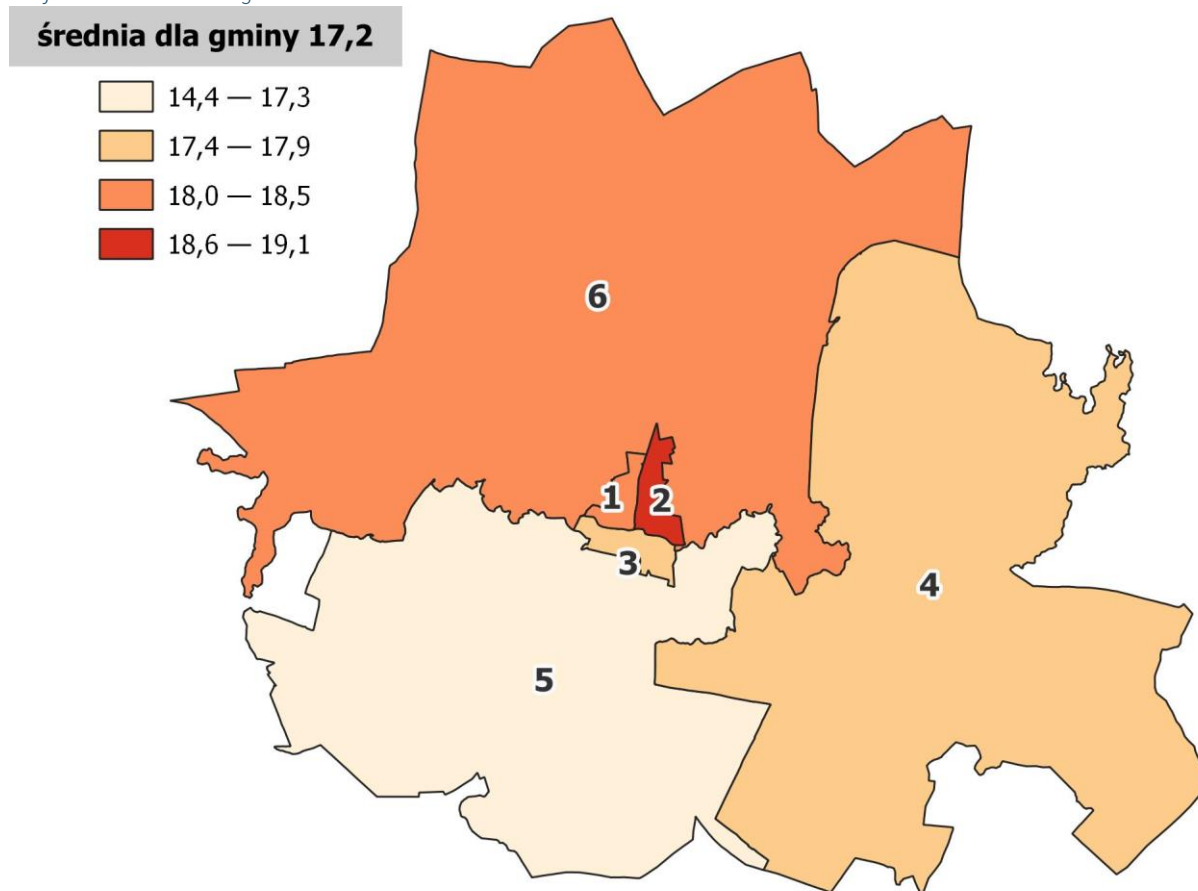
Tabela 6. Bezrobocie w gminie Barczewo

	Liczba mieszkańców	Liczba zarejestrowanych bezrobotnych ogółem	Liczba osób bezrobotnych na 1000 mieszkańców
Obszar 1	2 542	46	<b>18,1</b>

Obszar 2	2 301	44	<b>19,1</b>
Obszar 3	2 015	35	<b>17,4</b>
Obszar 4	1 980	35	<b>17,7</b>
Obszar 5	4 647	67	<b>14,4</b>
Obszar 6	3 681	68	<b>18,5</b>
<b>Gmina Barczewo</b>	<b>17 166</b>	<b>295</b>	<b>17,2</b>

Źródło: opracowanie własne na podstawie danych PUP w Olsztynie

Grafika 5. Bezrobocie w gminie



Źródło: opracowanie własne na podstawie danych PUP w Olsztynie

W analizie sfery społecznej istotne jest zbadanie występowania czynników wpływających na bezpieczeństwo publiczne w gminie. W analizie wykorzystano dane udostępnione przez Komisariat Policji w Barczewie, które odnoszą się do liczby odnotowanych na terenie gminy przestępstw i zdarzeń w ruchu drogowym.

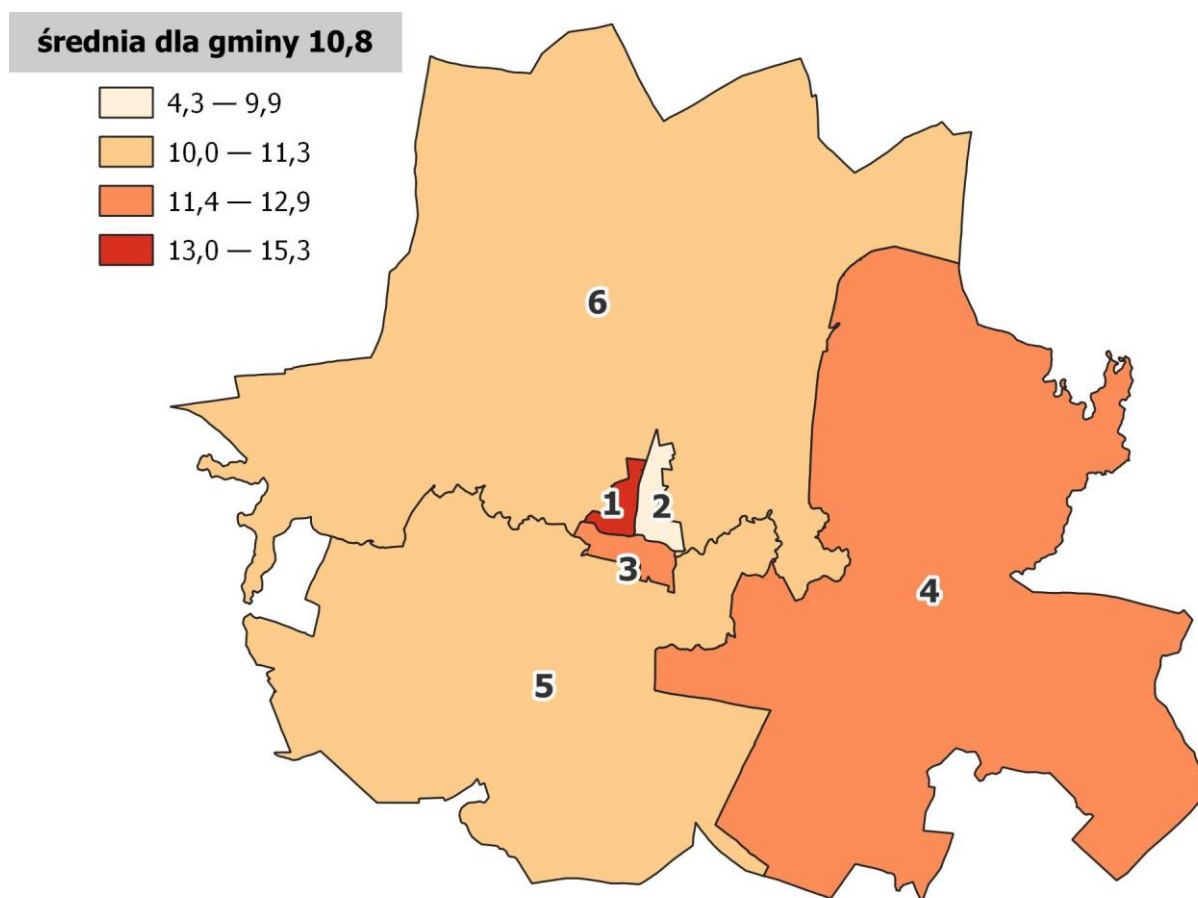
W 2022 r. na terenie gminy Barczewo odnotowano łącznie 186 przewinień o charakterze przestępczym, a wskaźnik ich liczby w przeliczeniu na 1000 mieszkańców wyniósł 10,8. Największą liczbę przestępstw w przeliczeniu na 1000 mieszkańców zarejestrowano na terenie obszaru 1 (15,3). Wartość wskaźnika przewyższająca wartość dla gminy dotyczy jeszcze trzech obszarów: 3 (12,9), 4 (11,6) i 6 (11,1).

Tabela 7. Przystępczość odnotowana na terenie gminy Barczewo

	Liczba mieszkańców	Ogólna liczba przestępstw	Liczba przestępstw na 1000 mieszkańców
Obszar 1	2 542	39	15,3
Obszar 2	2 301	10	4,3
Obszar 3	2 015	26	12,9
Obszar 4	1 980	23	11,6
Obszar 5	4 647	47	10,1
Obszar 6	3 681	41	11,1
<b>Gmina Barczewo</b>	<b>17 166</b>	<b>186</b>	<b>10,8</b>

Źródło: opracowanie własne na podstawie danych Komisariatu Policji w Barczewie

Grafika 6. Liczba przestępstw na 1000 mieszkańców



Źródło: opracowanie własne na podstawie danych Komisariatu Policji w Barczewie

Następna zmienna związana z bezpieczeństwem publicznym odnosi się do liczby zdarzeń drogowych<sup>7</sup> w przeliczeniu na 1000 mieszkańców. Łącznie w 2022 r. na terenie gminy doszło do 205 zdarzeń w ruchu drogowym, a wartość wskaźnika wyniosła 6,2 zdarzenia na 1000 mieszkańców. Wyższe wartości wskaźnika odnotowano w przypadku obszaru 1 i obszaru 5, a sytuacja szczególnie negatywna dotyczy obszaru 5, gdzie wartość ta jest najwyższa w zestawieniu z pozostałymi obszarami porównawczymi i wynosi 21,1. Ponadto, biorąc pod uwagę liczby bezwzględne, w tym obszarze odnotowano 98 zdarzeń, co oznacza blisko 50% wszystkich zdarzeń na terenie gminy.

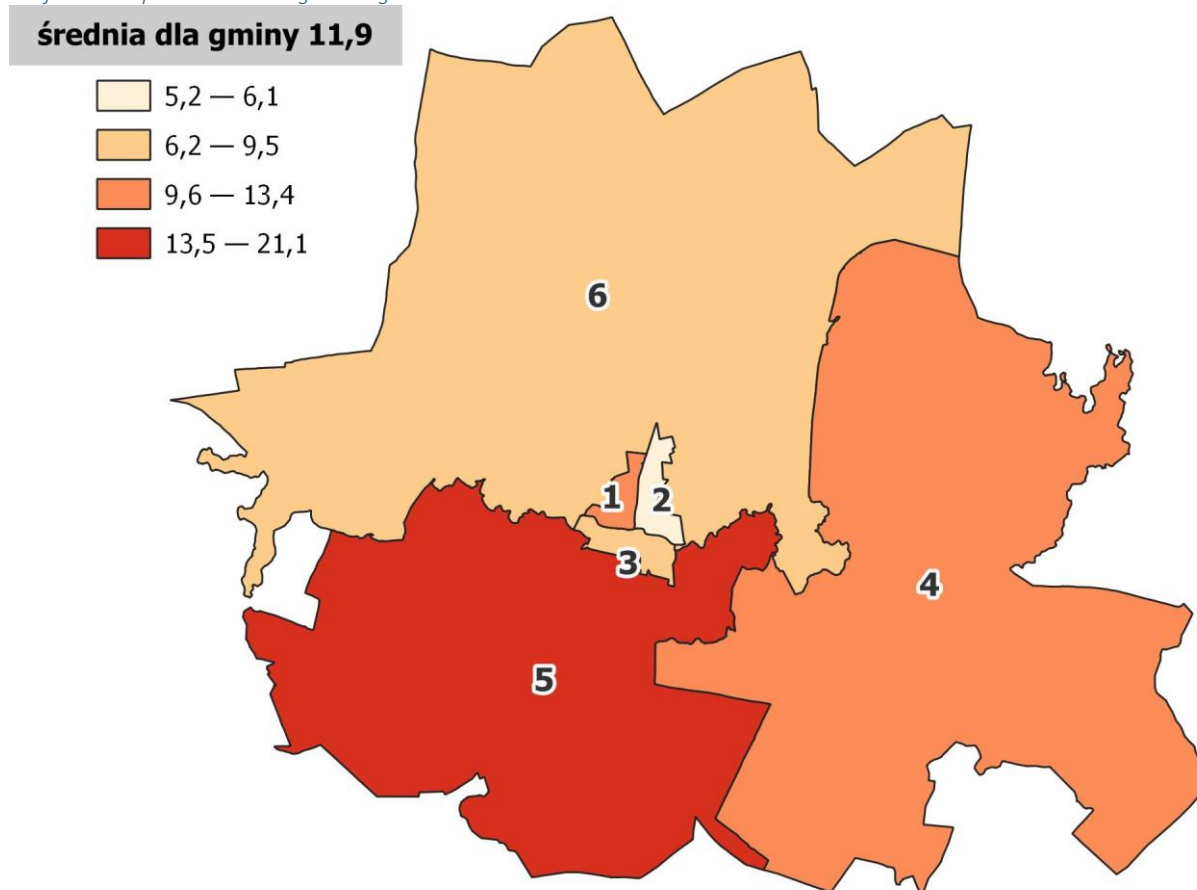
<sup>7</sup> Zdarzenie drogowe – wypadek drogowy lub kolizja drogowa, zaistniała lub mająca początek na drodze publicznej, w strefie ruchu lub w strefie zamieszkania, w związku z ruchem przynajmniej jednego pojazdu – zgodnie z Zarządzeniem nr 31 Komendanta Głównego Policji z dnia 26 października 2015 r. w sprawie metod i form prowadzenia przez Policję statystyki zdarzeń drogowych i Zarządzeniem nr 40 Komendanta Głównego Policji z dnia 18 grudnia 2017 r. zmieniającym zarządzenie w sprawie metod i form prowadzenia przez Policję statystyki zdarzeń drogowych

Tabela 8. Bezpieczeństwo drogowe w gminie Barczewo

	Liczba mieszkańców	Liczba zdarzeń drogowych	Liczba zdarzeń drogowych na 1000 mieszkańców
Obszar 1	2 542	34	13,4
Obszar 2	2 301	12	5,2
Obszar 3	2 015	15	7,4
Obszar 4	1 980	23	11,6
Obszar 5	4 647	98	21,1
Obszar 6	3 681	23	6,2
<b>Gmina Barczewo</b>	<b>17 166</b>	<b>205</b>	<b>11,9</b>

Źródło: opracowanie własne na podstawie danych Komisariatu Policji w Barczewie

Grafika 7. Bezpieczeństwo drogowe w gminie



Źródło: opracowanie własne na podstawie danych Komisariatu Policji w Barczewie

Zgodnie z ustawą o rewitalizacji nadrzędnym czynnikiem determinującym podjęcie działań rewitalizacyjnych jest występowanie kryzysu w sferze społecznej. Osoby zamieszkujące gminę, które zmagają się z problemami społecznymi i znajdują się w trudnej sytuacji życiowej są kluczowymi uczestnikami procesu rewitalizacji. Omawiane zagadnienia dotyczą usług publicznych związanych z pomocą społeczną, które są realizowane przez Miejski Ośrodek Pomocy Społecznej w Barczewie. Świadczenie odpowiednich usług i wsparcie społeczne jest niezbędne do poprawy warunków

życia mieszkańców gminy oraz łagodzenia problemów społecznych. Analiza danych dostarczonych przez MOPS pozwoliła na zrozumienie zakresu występujących problemów społecznych oraz oszacowanie odsetka mieszkańców znajdujących się w trudnej sytuacji życiowej.

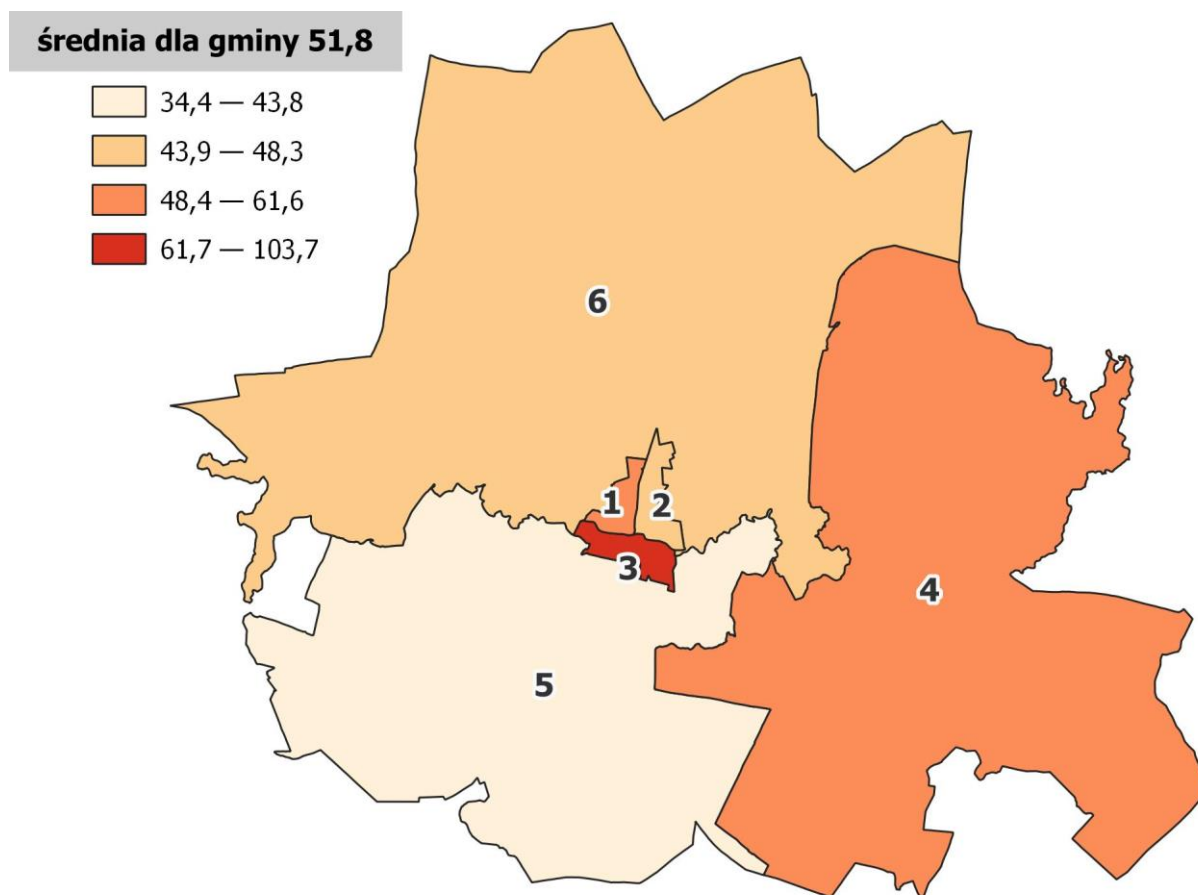
Ze świadczeń opieki społecznej w gminie Barczewo w 2022 r. skorzystało łącznie 890 osób (5,2% ogółu mieszkańców). Badana zmienna odnosi się do ich liczby w przeliczeniu na 1000 mieszkańców, a jej wartość dla gminy wyniosła 51,8. Sytuację kryzysową w tym zakresie odnotowano na obszarze 3, w którym wartość wskaźnika jest dwukrotnie wyższa niż dla gminy. Na jego terenie, na 1000 mieszkańców przypadają 103,7 osoby potrzebujące wsparcia MOPS. Niekorzystna sytuacja w tym zakresie dotyczy także obszaru 4, dla którego wskaźnik przyjął wartość równą 61,6.

Tabela 9. Korzystający ze wsparcia ośrodka pomocy społecznej

	Liczba mieszkańców	Liczba klientów ośrodka pomocy społecznej ogółem	Liczba klientów ośrodka pomocy społecznej na 1000 mieszkańców
Obszar 1	2 542	129	50,7
Obszar 2	2 301	101	43,9
Obszar 3	2 015	209	103,7
Obszar 4	1 980	122	61,6
Obszar 5	4 647	160	34,4
Obszar 6	3 681	169	45,9
<b>Gmina Barczewo</b>	<b>17 166</b>	<b>890</b>	<b>51,8</b>

Źródło: opracowanie własne na podstawie danych Urzędu Miejskiego w Barczewie

Grafika 8. Klienci Ośrodka Pomocy Społecznej.



Źródło: opracowanie własne na podstawie danych Urzędu Miejskiego w Barczewie

Kolejną analizowaną zmienną, związaną ze skalą korzystania ze wsparcia opieki społecznej, odnosi się do kwoty udzielonych mieszkańcom gminy Barczewo świadczeń społecznych. W ramach diagnozy wykorzystano wskaźnik kwoty udzielonych świadczeń w przeliczeniu na 1000 mieszkańców. W 2022 r. łączna kwota udzielonego wsparcia finansowego wyniosła 3 587 478,00 zł, a wskaźnik przyjął dla gminy wartość 208 987,00 zł/1000 mieszkańców. Sytuację niekorzystną wskazano w obszarach, w których wskaźnik przyjął wartość wyższą, a zatem obszarach, w których zidentyfikowano wyższą skalę zapotrzebowania na świadczenia społeczne. Obszarami tymi są: obszar 2, obszar 3 oraz obszar 4, w których kwoty przeznaczone na świadczenia społeczne dla zamieszkujących rodzin wyniosły kolejno 384 467,00 zł, 337 337,00 zł oraz 250 409,00 zł na 1000 mieszkańców.

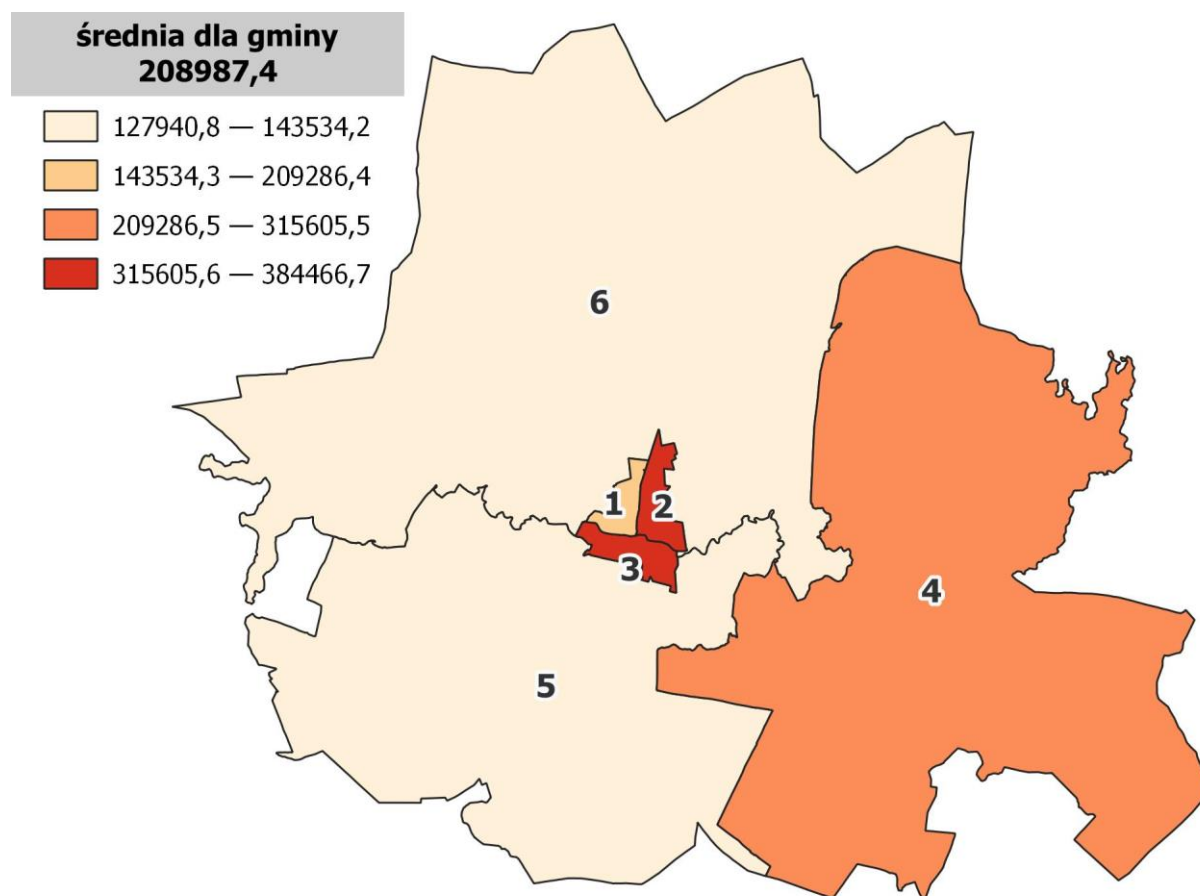
Tabela 10. Kwota udzielonych świadczeń pomocy społecznej w gminie

	Liczba mieszkańców	Kwota udzielonych świadczeń ogółem (zł)	Kwota udzielonych świadczeń na 1000 mieszkańców
Obszar 1	2 542	427471	<b>168 163</b>
Obszar 2	2 301	884658	<b>384 467</b>
Obszar 3	2 015	679735	<b>337 337</b>
Obszar 4	1 980	495811	<b>250 409</b>

Obszar 5	4 647	628853	135 324
Obszar 6	3 681	470950	127 941
<b>Gmina Barczewo</b>	<b>17 166</b>	<b>3587478</b>	<b>208 987</b>

Źródło: opracowanie własne na podstawie danych Urzędu Miejskiego w Barczewie.

Grafika 9. Kwota udzielonych świadczeń pomocy społecznej w gminie



Źródło: opracowanie własne na podstawie danych Urzędu Miejskiego w Barczewie

W niniejszej analizie istotne jest zbadanie sytuacji osób ze szczególnymi potrzebami, na co wskazuje ustawa z dnia 19 lipca 2019 r. o zapewnieniu dostępności osobom ze szczególnymi potrzebami. Przepisy tej ustawy warunkują zapewnienie równego dostępu do usług i uczestnictwa społecznego dla osób o różnym rodzaju i stopniu niepełnosprawności oraz seniorów. Osoby te są narażone na ryzyko wykluczenia społecznego, dlatego istotne jest podejmowanie przez gminę działań, które mają na celu ich integrację i pełne uczestnictwo w życiu społecznym. Ponadto, istotne jest dostosowanie przestrzeni publicznych do potrzeb osób ze szczególnymi potrzebami w celu umożliwienia im swobodnego korzystania z usług i infrastruktury publicznej. Analiza wsparcia udzielanego osobom o

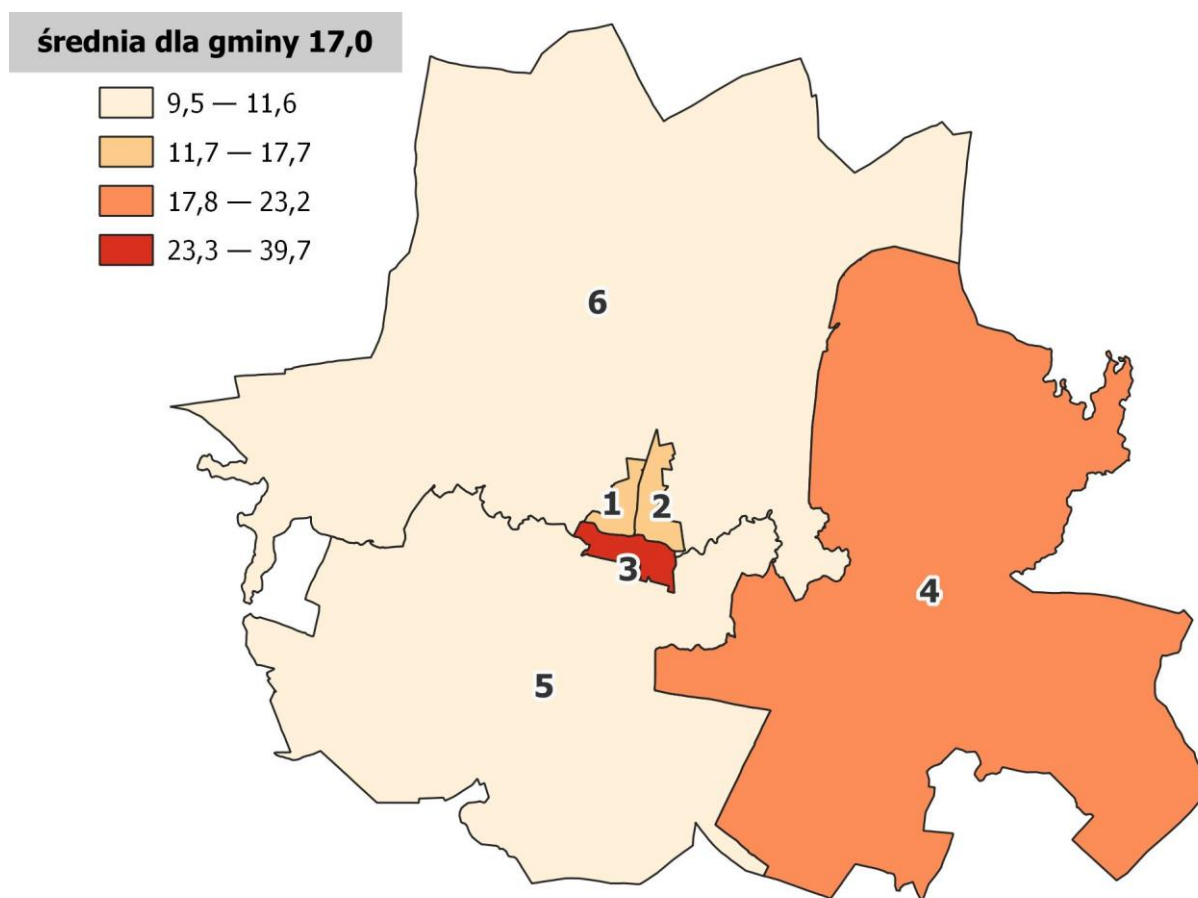
szczególnych potrzebach pozwala identyfikować obszary, w których konieczne są dalsze działania prowadzące do poprawy jakości ich życia i zapewnienia pełnego uczestnictwa tej grupy w życiu społecznym.

W 2022 r. w gminie Barczewo 291 osób korzystało ze świadczeń przyznanych z tytułu niepełnosprawności. Badany wskaźnik odnosi się do ich liczby w przeliczeniu na 1000 mieszkańców, a jego wartość dla gminy wyniosła 17. Najmniej korzystną sytuację, a zatem najwyższą wartość wskaźnika odnotowano na obszarze 3 (39,7). Ponadto, biorąc pod uwagę liczby bezwzględne, obszar 3 jest zamieszkiwany przez największą liczbę osób zmagających się z niepełnosprawnością (80). Szczegóły przedstawiono w poniższej tabeli.

Tabela 11. Osoby pobierające świadczenia pomocy społecznej z tytułu niepełnosprawności

	Liczba mieszkańców	Liczba osób pobierających świadczenia ze względu na niepełnosprawność	Liczba osób pobierających świadczenia ze względu na niepełnosprawność na 1000 mieszkańców
Obszar 1	2 542	45	17,7
Obszar 2	2 301	40	17,4
Obszar 3	2 015	80	39,7
Obszar 4	1 980	46	23,2
Obszar 5	4 647	45	9,7
Obszar 6	3 681	35	9,5
<b>Gmina Barczewo</b>	<b>17 166</b>	<b>291</b>	<b>17,0</b>

Grafika 10. Osoby pobierające świadczenia pomocy społecznej przyznane z tytułu niepełnosprawności



Źródło: opracowanie własne na podstawie danych Urzędu Miejskiego w Barczewie

Kolejne aspekty badane w sferze społecznej umożliwiają ocenę poziomu kapitału społecznego oraz uczestnictwa mieszkańców w życiu publicznym i kulturalnym gminy. W tym celu analizie poddano dane dotyczące działalności organizacji pozarządowych oraz aktywności czytelników bibliotek w gminie.

Pierwszy wskaźnik pozwala na rozpoznanie poziomu uczestnictwa mieszkańców w życiu kulturalnym, a wyrażony został liczbą osób zapisanych do bibliotek w przeliczeniu na 1000 mieszkańców. W całej gminie w 2022 r. zapisanych do bibliotek było 1087 jej mieszkańców, a wskaźnik przyjął wartość równą 63,3. Niższy poziom aktywności w tym zakresie dotyczy mieszkańców obszaru wiejskiego gminy Barczewo. W obszarach 4, 5 i 6 wskaźnik przyjął wartość niższą niż średnia dla gminy i wyniósł kolejno 29,3, 22,4 i 31,8. Należy wyróżnić obszar 1, dla którego wskaźnik przyjął wartość ponad dwukrotnie wyższą od średniej dla gminy (133,4) oraz obszar 2, dla którego wartość ta również jest znacznie wyższa od średniej (124,3).

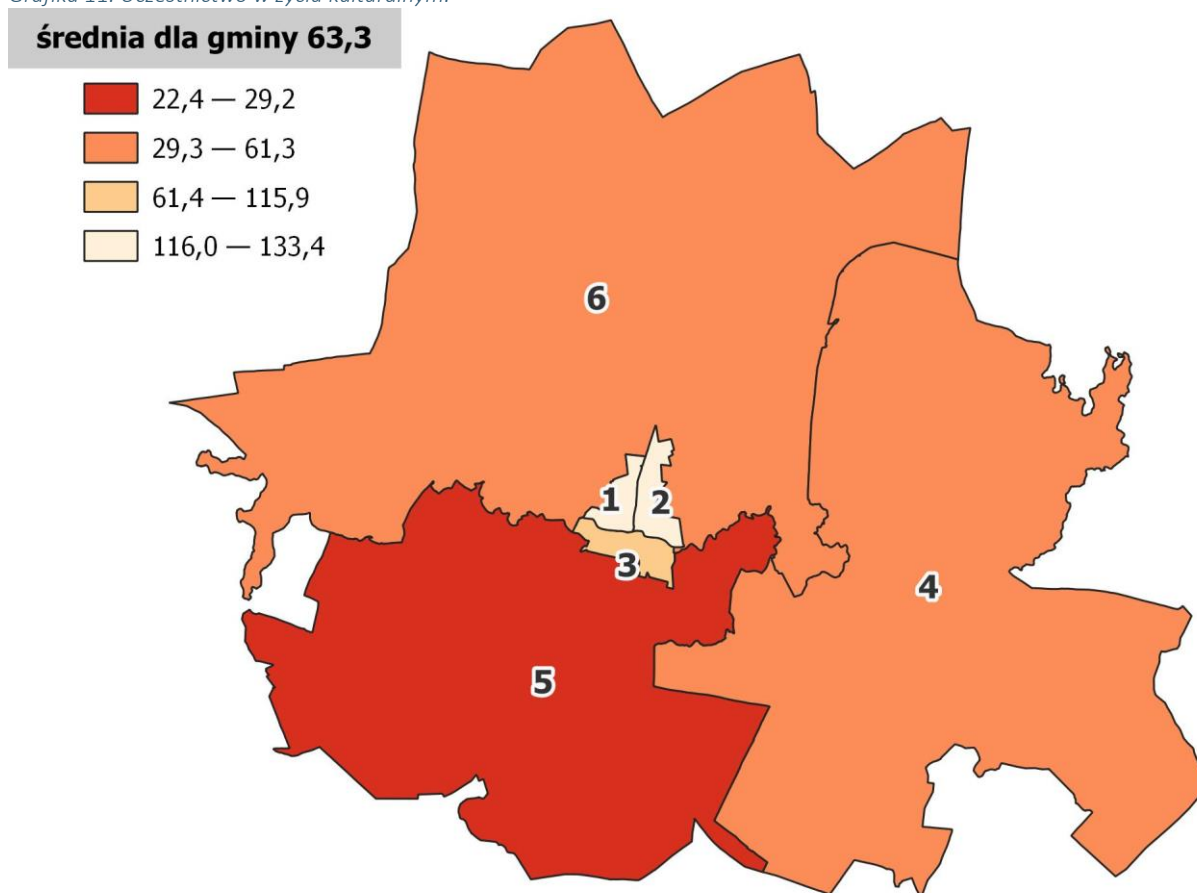
Tabela 12. Uczestnictwo w życiu kulturalnym (liczba czytelników bibliotek)

	Liczba mieszkańców	Liczba osób zapisanych do biblioteki	Czytelnicy bibliotek na 1000 mieszkańców
--	--------------------	--------------------------------------	--

Obszar 1	2 542	339	133,4
Obszar 2	2 301	286	124,3
Obszar 3	2 015	183	90,8
Obszar 4	1 980	58	29,3
Obszar 5	4 647	104	22,4
Obszar 6	3 681	117	31,8
<b>Gmina Barczewo</b>	<b>17 166</b>	<b>1 087</b>	<b>63,3</b>

Źródło: opracowanie własne na podstawie danych Urzędu Miejskiego w Barczewie

Grafika 11. Uczestnictwo w życiu kulturalnym.



Źródło: opracowanie własne na podstawie danych Urzędu Miejskiego w Barczewie

Organizacje pozarządowe są często nazywane trzecim sektorem, co zgodnie z teorią podziału państwa oznacza, że funkcjonują obok sektora publicznego i rynkowego. Ich działalność stymuluje zaangażowanie obywatelskie, promuje dialog społeczny oraz pełni rolę pośrednika między mieszkańcami a administracją. Dla samorządów organizacje pozarządowe pełnią rolę istotnego partnera w podejmowaniu działań na rzecz rozwoju społeczeństwa obywatelskiego, spójności społecznej oraz budowania kapitału społecznego. Ostatni wskaźnik analizowany w sferze społecznej odnosi

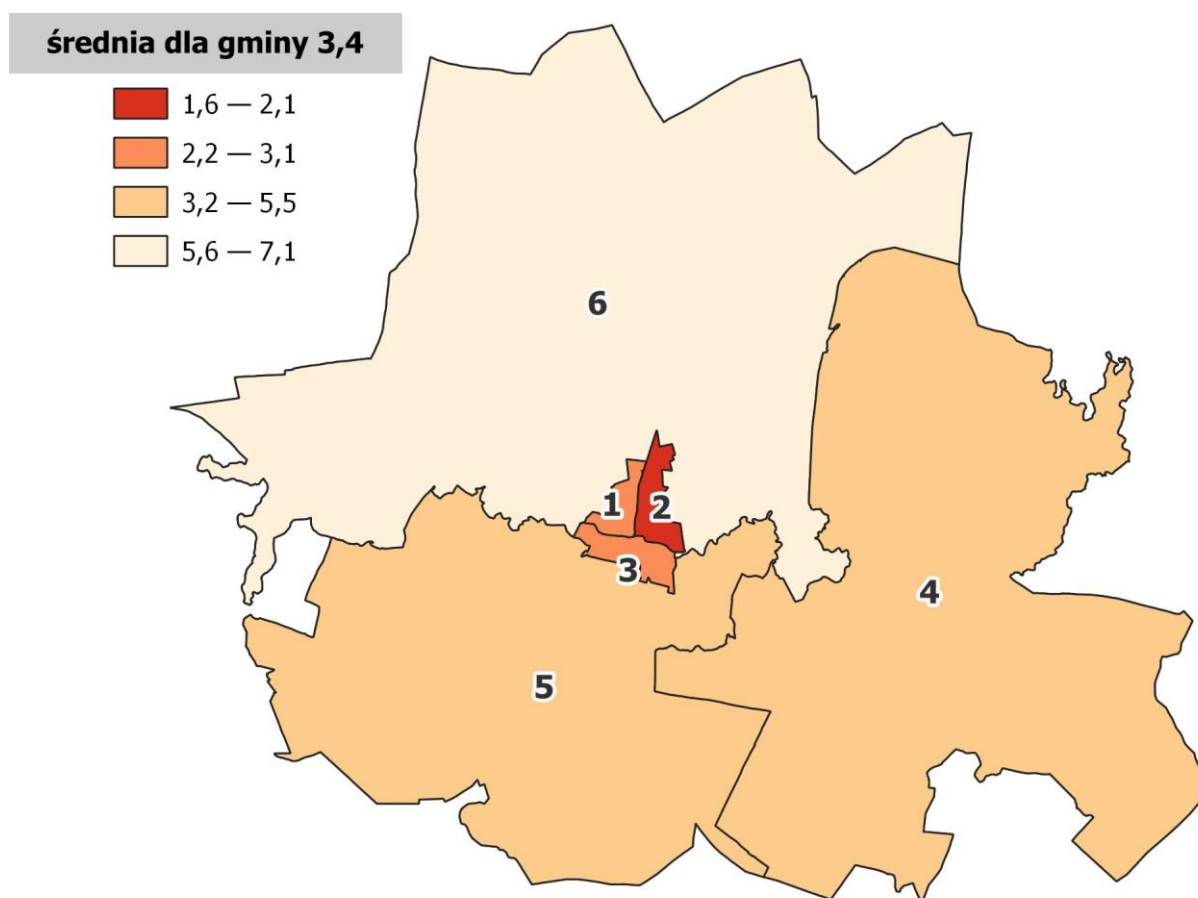
się do liczby organizacji pozarządowych w przeliczeniu na 1000 mieszkańców. Na terenie gminy Barczewo swoją działalność prowadzi łącznie 58 organizacji pozarządowych, a wskaźnik przyjmuje wartość równą 3,4. Niski poziom kapitału społecznego – wartość wskaźnika niższą niż dla gminy – odnotowano w obszarach 1, 2, 5 oraz 6.

Tabela 13. Liczba organizacji pozarządowych

	Liczba mieszkańców	Liczba organizacji pozarządowych	Liczba organizacji pozarządowych na 1000 mieszkańców
Obszar 1	2 542	4	1,6
Obszar 2	2 301	7	3,0
Obszar 3	2 015	11	5,5
Obszar 4	1 980	14	7,1
Obszar 5	4 647	10	2,2
Obszar 6	3 681	12	3,3
<b>Gmina Barczewo</b>	<b>17 166</b>	<b>58</b>	<b>3,4</b>

Źródło: opracowanie własne na podstawie danych Urzędu Miejskiego w Barczewie

Grafika 12. Liczba organizacji pozarządowych.



### 3.5 Wskaźniki gospodarcze

W sferze gospodarczej przeprowadzono analizę wskaźników dotyczących działalności podmiotów gospodarczych na obszarze gminy. To pozwoliło na ocenę poziomu rozwoju przedsiębiorczości oraz aktywności gospodarczej mieszkańców gminy Barczewo. Wysoki poziom aktywności gospodarczej może determinować korzystne warunki dla inwestycji, tworzenia nowych miejsc pracy oraz wzrost gospodarczy w gminie. Z drugiej jednak strony, niski poziom aktywności wpływa na ograniczenia w rozwoju sektora prywatnego, niewystarczający rozwój przedsiębiorczości wśród mieszkańców i brak odpowiednich możliwości ekonomicznych.

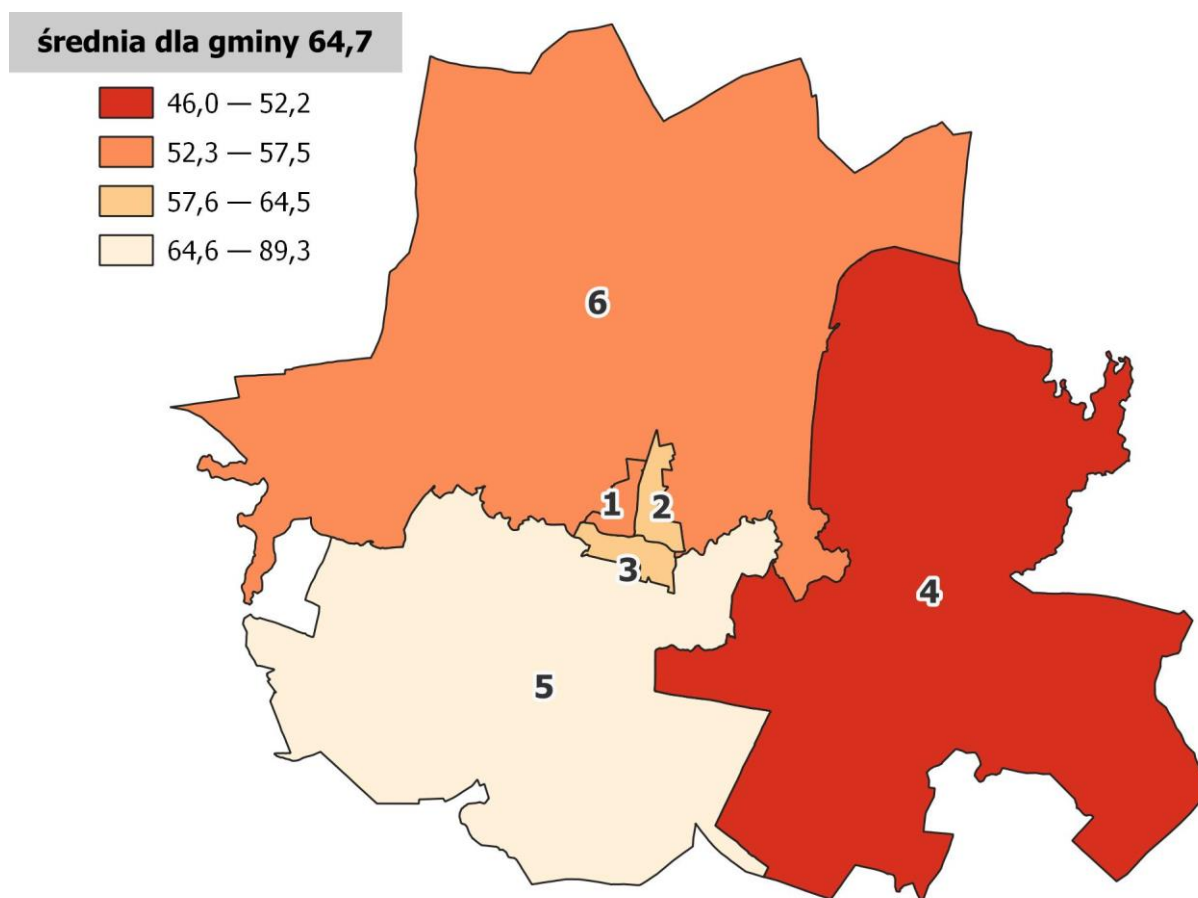
W gminie Barczewo w 2022 r. łącznie zarejestrowanych było 1 111 podmiotów gospodarczych. Analizując poszczególne obszary wyróżnić należy obszar 5, na terenie którego działalność prowadzi 415 podmiotów (znacznie więcej niż w pozostałych jednostkach porównawczych). Badana zmienna odnosi się do liczby podmiotów gospodarczych w przeliczeniu na 1000 mieszkańców, a jej wartość dla gminy wynosi 64,7. Wartości niższe niż dla gminy odnotowano we wszystkich, poza wspomnianym powyżej obszarem 5, obszarach porównawczych. Najmniej korzystną sytuację odnotowano w obszarze 4, gdzie wskaźnik przyjmuje wartość najniższą (46), a biorąc pod uwagę wartości bezwzględne, liczba działających na jego terenie podmiotów również jest najniższa.

Tabela 14. Zarejestrowane podmioty gospodarcze

	Liczba mieszkańców	Liczba zarejestrowanych podmiotów gospodarczych	Liczba podmiotów gospodarczych na 1000 mieszkańców
Obszar 1	2 542	133	52,3
Obszar 2	2 301	136	59,1
Obszar 3	2 015	130	64,5
Obszar 4	1 980	91	46,0
Obszar 5	4 647	415	89,3
Obszar 6	3 681	206	56,0
<b>Gmina Barczewo</b>	<b>17 166</b>	<b>1 111</b>	<b>64,7</b>

Źródło: opracowanie własne na podstawie danych Urzędu Miejskiego w Barczewie

Grafika 13. Liczba podmiotów gospodarczych.



Źródło: opracowanie własne na podstawie danych Urzędu Miejskiego w Barczewie

W analizie zbadano poziom rozwoju przedsiębiorczości wśród mieszkańców gminy i poszczególnych jej obszarów, a posłużono się w tym celu liczbą nowo zarejestrowanych podmiotów gospodarczych w przeliczeniu na 1000 mieszkańców. Łącznie w gminie Barczewo w 2022 r. przybyło 69 podmiotów działalności gospodarczej, a wskaźnik przyjął wartość równą 4,02. Obszarami, w których sytuacja przedstawia się niekorzystnie, na co wskazują niższy niż w całej gminie poziom rozwoju przedsiębiorczości, są obszary 2 (2,6), 3 (3,5) oraz 4 (2,0).

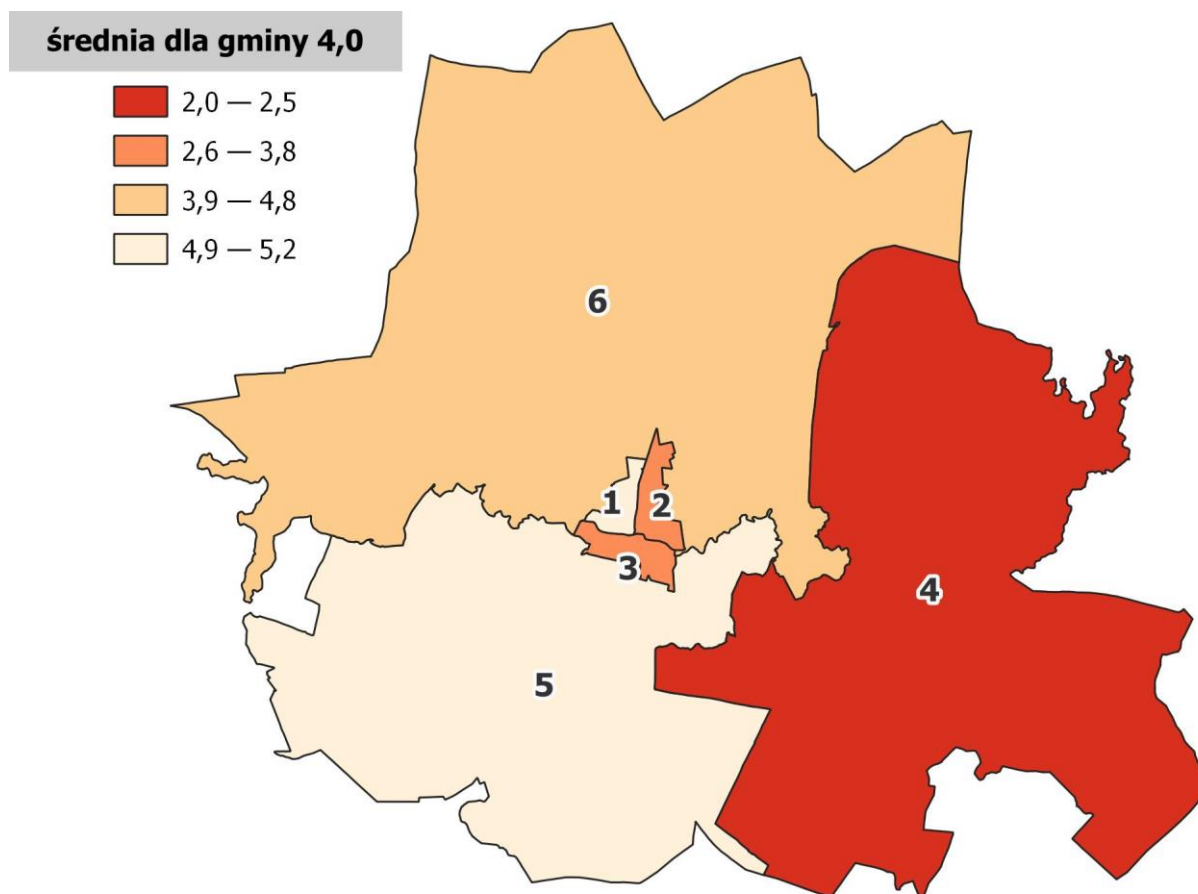
Tabela 15. Poziom przedsiębiorczości w gminie

	Liczba mieszkańców	Liczba nowo zarejestrowanych podmiotów gospodarczych	Liczba nowo zarejestrowanych podmiotów gospodarczych na 1000 mieszkańców
Obszar 1	2 542	13	5,1
Obszar 2	2 301	6	2,6
Obszar 3	2 015	7	3,5
Obszar 4	1 980	4	2,0
Obszar 5	4 647	24	5,2

Obszar 6	3 681	15	4,1
Gmina Barczewo	17 166	69	4,0

Źródło: opracowanie własne na podstawie danych Urzędu Miejskiego w Barczewie

Grafika 14. Poziom przedsiębiorczości w gminie



Źródło: opracowanie własne na podstawie danych Urzędu Miejskiego w Barczewie

### 3.6 Wskaźniki środowiskowe

W kontekście analizy w sferze środowiskowej skoncentrowano się na aspektach związanych z jakością i stanem środowiska naturalnego, które wpływają na jakość życia mieszkańców gminy. Badania obejmowały analizę danych dotyczących obecności wyrobów zawierających azbest, które stanowią zagrożenie dla zdrowia, obszarów zamieszkałych położonych w rejonach narażonych na hałas związany z ruchem drogowym i kolejowym, a także jakości powietrza i źródeł jego zanieczyszczeń.

W drugiej połowie XX wieku azbest cieszył się popularnością, stanowiąc tani surowiec używany do produkcji materiałów budowlanych. Po ustaleniu jego szkodliwości dla zdrowia, dnia 19 czerwca 1997 r., przyjęto ustawę zakazującą stosowania wyrobów zawierających azbest. Dodatkowo, rozporządzeniem z dnia 14 sierpnia 1998 r., wprowadzono przepisy regulujące bezpieczne użytkowanie i usuwanie wyrobów azbestowych. Pomimo tych regulacji wiele budynków zbudowanych przed ich wprowadzeniem wciąż zawiera te szkodliwe materiały, co wynika z

długotrwałego okresu powszechnego użytkowania azbestu w budownictwie oraz niskiej świadomości dotyczącej związanych z nim zagrożeń dla zdrowia.

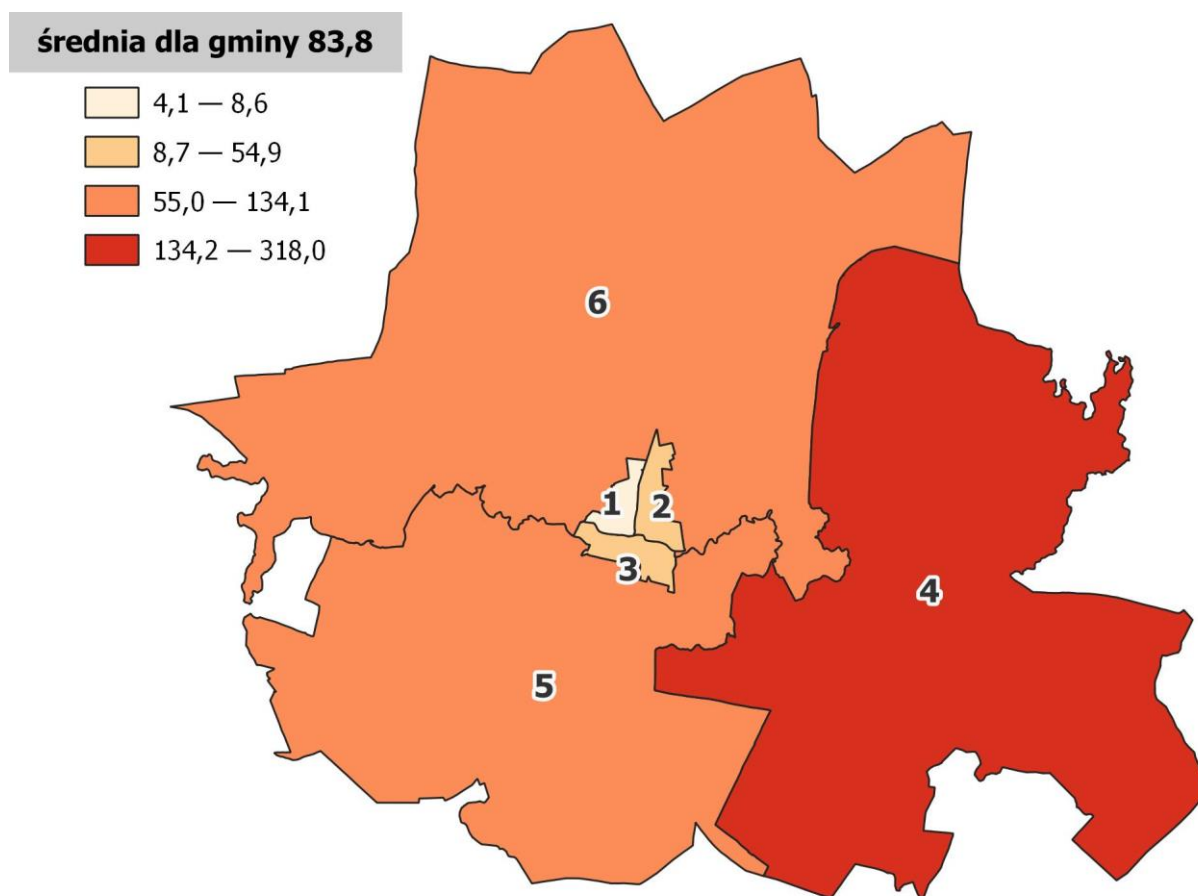
W ramach analizy zbadano obecność wyrobów zawierających azbest na terenie gminy Barczewo oraz w wyróżnionych obszarach. Łączna masa azbestu zidentyfikowana na nieruchomościach w gminie wynosi 1 438 470 kg. W ramach analizy wykorzystano wskaźnik masy azbestu w przeliczeniu na mieszkańca gminy. Wskaźnik ten dla gminy przyjął wartość równą 83,8 kg/mieszkańca. Sytuację niekorzystną odnotowano w obszarze 4, dla którego wartość wskaźnika jest blisko czterokrotnie wyższa od średniej dla gminy (318 kg/mieszkańca) oraz w obszarze 6, dla którego wskaźnik przyjął wartość 134,1. Ponadto, biorąc pod uwagę liczby bezwzględne, największa masa wyrobów azbestowych dotyczy także wspomnianych obszarów 4 i 6, w których wynosi ona kolejno 629 545,0 kg i 493 485,0 kg.

Tabela 16. Wyroby azbestowe zidentyfikowane na terenie gminy

	Liczba mieszkańców	Masa azbestu na nieruchomościach, na których zidentyfikowano wyroby azbestowe [kg]	masa wyrobów azbestowych/mieszkańca [kg/mieszkańca]
Obszar 1	2 542	10 520	4,1
Obszar 2	2 301	20 066	8,7
Obszar 3	2 015	29 489	14,6
Obszar 4	1 980	629 545	318,0
Obszar 5	4 647	255 366	55,0
Obszar 6	3 681	493 485	134,1
<b>Gmina Barczewo</b>	<b>17 166</b>	1 438 470	<b>83,8</b>

Źródło: opracowanie własne na podstawie danych Urzędu Miejskiego w Barczewie

Grafika 15. Masa wyrobów azbestowych zidentyfikowanych w gminie



Źródło: opracowanie własne na podstawie danych Urzędu Miejskiego w Barczewie

Hałas wywołany przez ruch komunikacyjny stanowi istotny problem, mający negatywny wpływ na jakość i komfort życia mieszkańców gminy, a także na środowisko naturalne. W ramach analizy zbadano poziom narażenia na hałas w gminie i w poszczególnych obszarach. W tym celu wzięto pod uwagę stosunek liczby budynków mieszkalnych usytuowanych w strefie narażonych na hałas pochodzący z ruchu drogowego i kolejowego do ogólnej liczby budynków mieszkalnych. Obszar oddziaływania różni się w zależności od rodzaju drogi: dla dróg głównych wynosi 50 metrów, a dla linii kolejowych, autostrad i dróg ekspresowych wynosi 100 metrów.

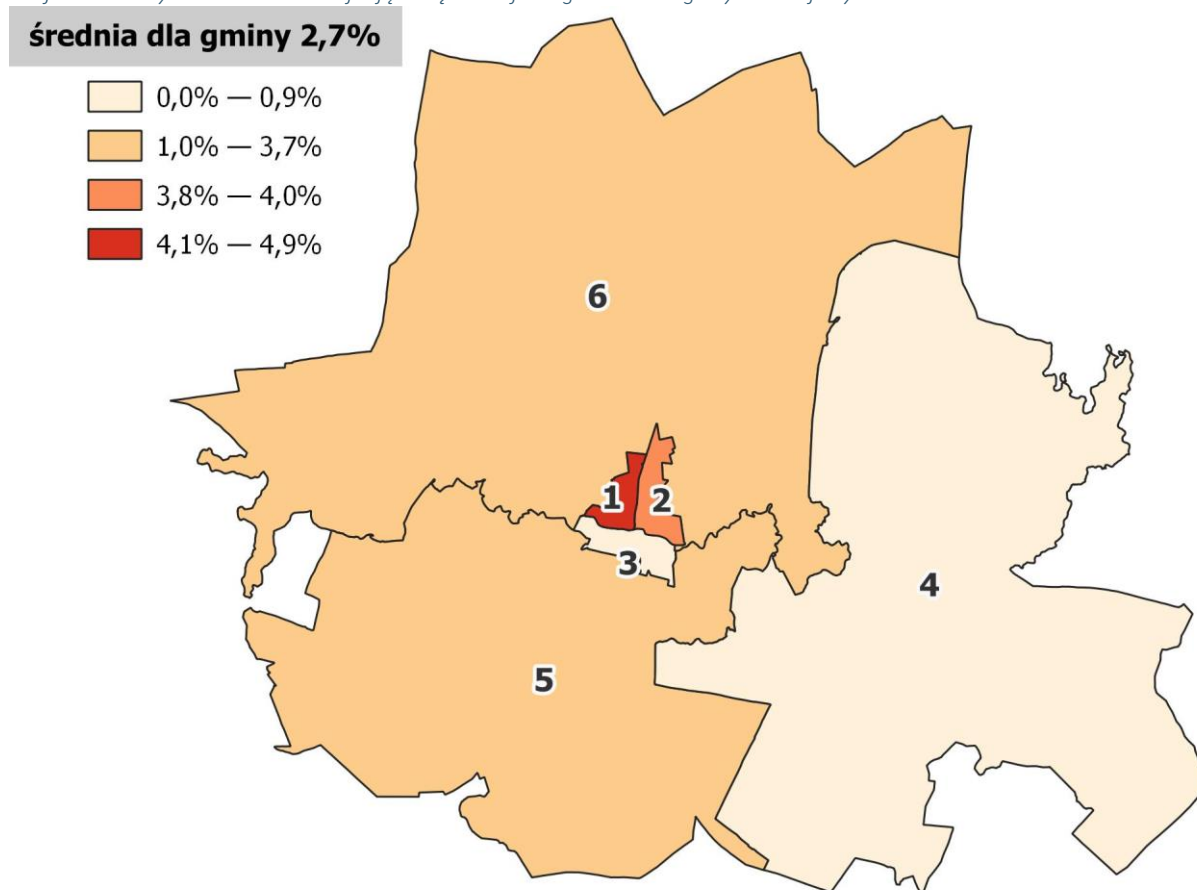
Zgodnie z danymi Bazy Danych Obiektów Topograficznych w całej gminie na 3 873 budynki mieszkalne 104 znajdują się w strefie narażonej (2,7%). Na oddziaływanie ruchu komunikacyjnego narażeni są mieszkańcy obszarów 1, 2, 5 i 6, dla których wartość wskaźnika jest wyższa od wartości dla całej gminy. Analizując dane bezwzględne, najwięcej budynków mieszkalnych znajdujących się w strefie zagrożenia hałasem drogowym i kolejowym zlokalizowanych jest na obszarze 5 (46 budynków).

Tabela 17. Budynki mieszkalne w strefie zagrożenia hałasem drogowym i kolejowym

	Liczba budynków mieszkalnych	Budynki mieszkalne w strefie zagrożenia hałasem drogowym i kolejowym	Udział budynków mieszkalnych znajdujących się w strefie zagrożenia hałasem drogowym i kolejowym
Obszar 1	81	4	4,9%
Obszar 2	396	16	4,0%
Obszar 3	289	0	0,0%
Obszar 4	640	1	0,2%
Obszar 5	1 456	46	3,2%
Obszar 6	1 011	37	3,7%
<b>Gmina Barczewo</b>	<b>3 873</b>	<b>104</b>	<b>2,7%</b>

Źródło: opracowanie własne na podstawie Bazy Danych Obiektów Topograficznych (BDOT)

Grafika 16. Budynki mieszkalne znajdujące się w strefie zagrożenia drogowym i kolejowym



Źródło: opracowanie własne na podstawie Bazy Danych Obiektów Topograficznych (BDOT)

Oprócz negatywnego wpływu pod kątem akustycznym, wysokie natężenie ruchu komunikacyjnego niekorzystnie wpływa także na jakość powietrza. W sferze środowiskowej analizie poddano średnie roczne stężenie pyłu zawieszonego PM2.5, jednego z najniebezpieczniejszych dla zdrowia rodzajów zanieczyszczeń powietrza. Zgodnie z

Globalnymi Wytycznymi Jakości Powietrza<sup>8</sup>, opublikowanymi przez Światową Organizację Zdrowia (World Health Organization) w 2021 r., limit dopuszczalnego stężenia pyłów PM2.5 stał się bardziej restrykcyjny. Niższe dopuszczalne stężenie tego czynnika w powietrzu oparto na badaniach, w których ten rodzaj pyłów został uznany za jeden z najbardziej szkodliwych dla zdrowia. Zalecenia WHO w tej sprawie zakładają, że maksymalne stężenie średnioroczne PM2.5 nie powinno przekraczać 5 µg/m<sup>3</sup>.

W gminie Barczewo średnioroczne stężenie w 2022 r. wyniosło 11,7 µg/m<sup>3</sup>. Analizując dane dla wyróżnionych obszarów, najbardziej zanieczyszczone powietrze (średnioroczne stężenie wyższe niż dla całej gminy) odnotowano na terenie obszarów: 1, 2, 3 i 5. Należy zwrócić uwagę, iż obszary o mniejszym stopniu zanieczyszczeń powietrza charakteryzuje większa powierzchnia terenów sprzyjających jego naturalnemu oczyszczaniu, w szczególności lasów.

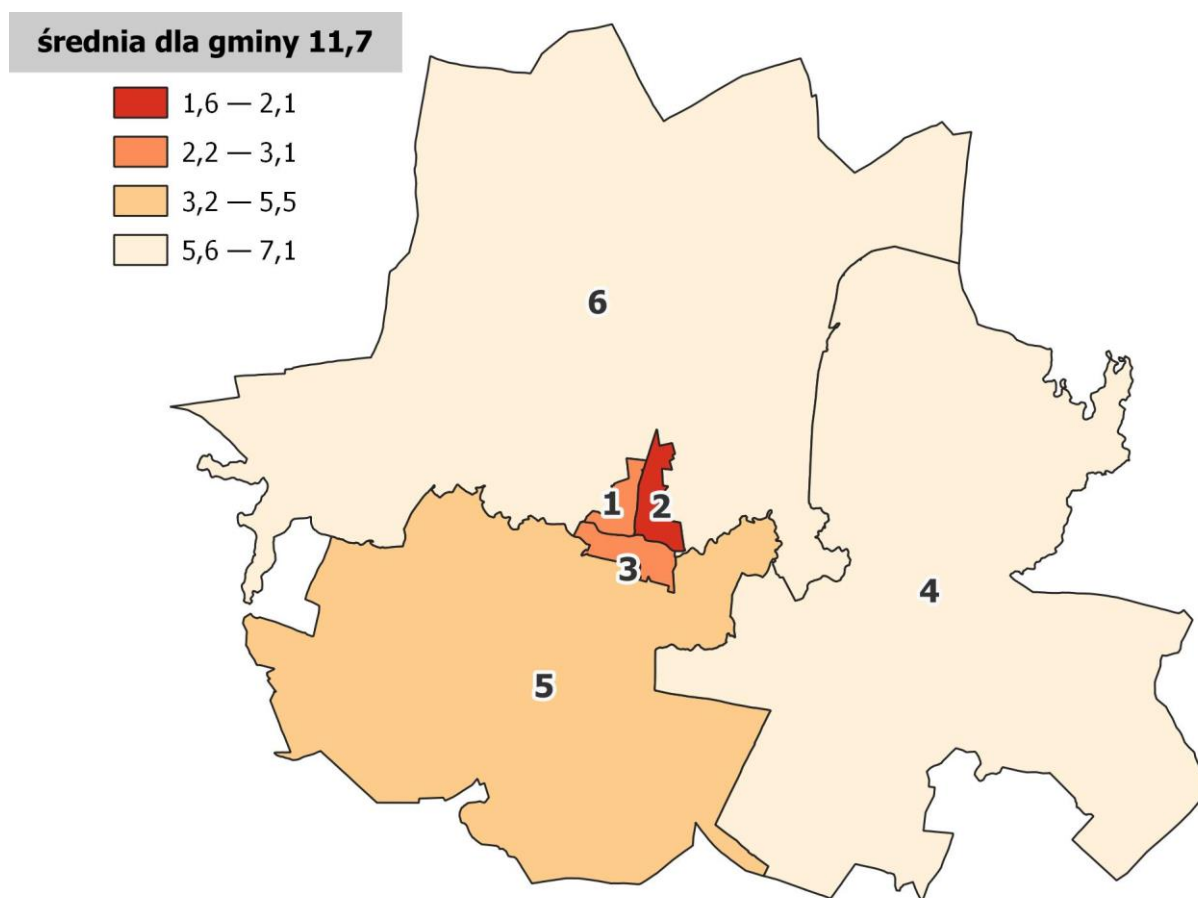
Tabela 18. Średnie roczne stężenie PM2.5

	Średnie roczne stężenie PM2.5 (µg/m <sup>3</sup> )
Obszar 1	14,8
Obszar 2	15,0
Obszar 3	14,2
Obszar 4	11,2
Obszar 5	13,0
Obszar 6	11,7
<b>Gmina Barczewo</b>	<b>11,7</b>

Źródło: opracowanie własne na podstawie danych: <https://powietrze.gios.gov.pl/>

<sup>8</sup> Globalne wytyczne jakości powietrza WHO: Pył zawieszony (PM2,5 i PM10), ozon, dwutlenek azotu, dwutlenek siarki i tlenek węgla. Streszczenie. Kopenhaga: Regionalne Biuro WHO dla Europy; 2021. Licencja: CC BY-NC-SA 3.0 IGO

Grafika 17. Średnie roczne stężenie pyłu zawieszonego PM2.5



Źródło: opracowanie własne na podstawie danych: <https://powietrze.gios.gov.pl/>

Zanieczyszczenie powietrza jest w dużej mierze spowodowane emisją szkodliwych substancji pochodzących z lokalnych kotłowni i źródeł indywidualnego ogrzewania w gospodarstwach domowych. Ostatni badany w sferze środowiskowej wskaźnik dotyczy udziału gospodarstw domowych na terenie gminy, których źródłem ogrzewania jest paliwo stałe. W ramach analizy wykorzystane zostały dane z deklaracji składanych przez mieszkańców gminy do Centralnej Ewidencji Emisyjności Budynków. Łącznie mieszkańcy gminy Barczewo złożyli 5 416 deklaracji, z których blisko połowie – 2 684 deklaracji – paliwo stałe zostało wskazane jako źródło ogrzewania (49,6%). Najmniej korzystną sytuację odnotowano w obszarze 6, w którym ponad 70% domostw ogrzewanych jest paliwem stałym, oraz w obszarze 4, w którym jest ich blisko 60%.

Tabela 19. Udział gospodarstw domowych ogrzewanych kotłami na paliwo stałe

	Ilość punktów w ewidencji źródeł ciepła (suma):	Ilość punktów w ewidencji źródeł ciepła ogrzewanych kotłami na paliwo stałe	Udział gospodarstw domowych ogrzewanych kotłami na paliwo stałe
Obszar 1	160	41	25,6%
Obszar 2	515	240	46,6%
Obszar 3	532	204	38,3%
Obszar 4	889	531	59,7%

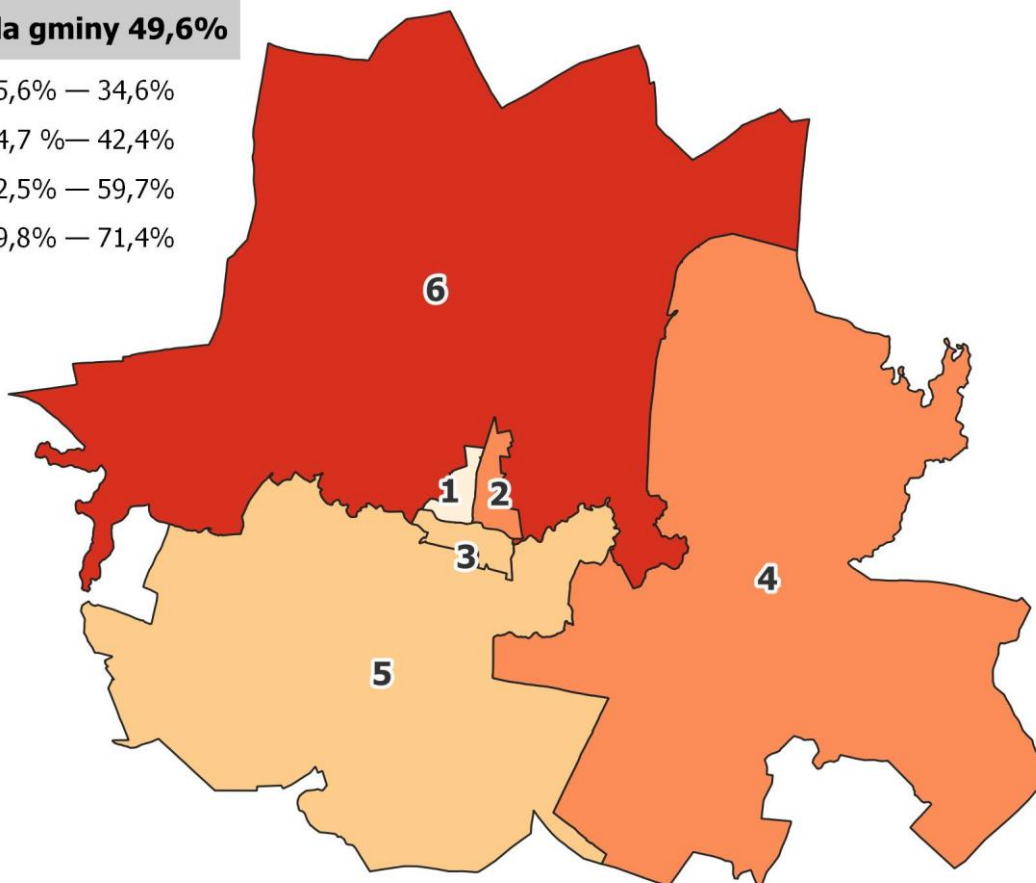
Obszar 5	1 912	663	34,7%
Obszar 6	1 408	1 005	71,4%
<b>Gmina Barczewo</b>	<b>5 416</b>	<b>2 684</b>	<b>49,6%</b>

Źródło: opracowanie własne na podstawie danych Urzędu Miejskiego w Barczewie

Grafika 18. Udział gospodarstw domowych ogrzewanych kotłami na paliwo stałe

**średnia dla gminy 49,6%**

- 25,6% — 34,6%
- 34,7% — 42,4%
- 42,5% — 59,7%
- 59,8% — 71,4%



Źródło: opracowanie własne na podstawie danych Urzędu Miejskiego w Barczewie

### 3.7 Wskaźniki przestrzenno-funkcjonalne

W sferze przestrzenno-funkcjonalnej przeprowadzono analizę w zakresie występujących ograniczeń przestrzennych w gminie, dostępności do usług i przestrzeni publicznych, terenów rekreacyjnych, a także dostępności komunikacyjnej i obecności terenów biologicznie czynnych. Analiza tych zmiennych pozwala na ocenę stanu i jakości przestrzeni publicznej, a także dostępności do usług i infrastruktury w wyróżnionych częściach gminy. Wyniki analizy stanowią podstawę dla podejmowania działań, mających na celu poprawę dostępności, dostosowanie przestrzeni publicznych i infrastruktury do potrzeb społecznych oraz zwiększenie komfortu życia mieszkańców gminy.

Zapewnienie mieszkańcom odpowiedniej jakości i komfortu życia jest ściśle związane z dostępnością do usług publicznych. W ramach analizy szczególną uwagę skierowano na dostępność do miejsc, w których świadczone są usługi

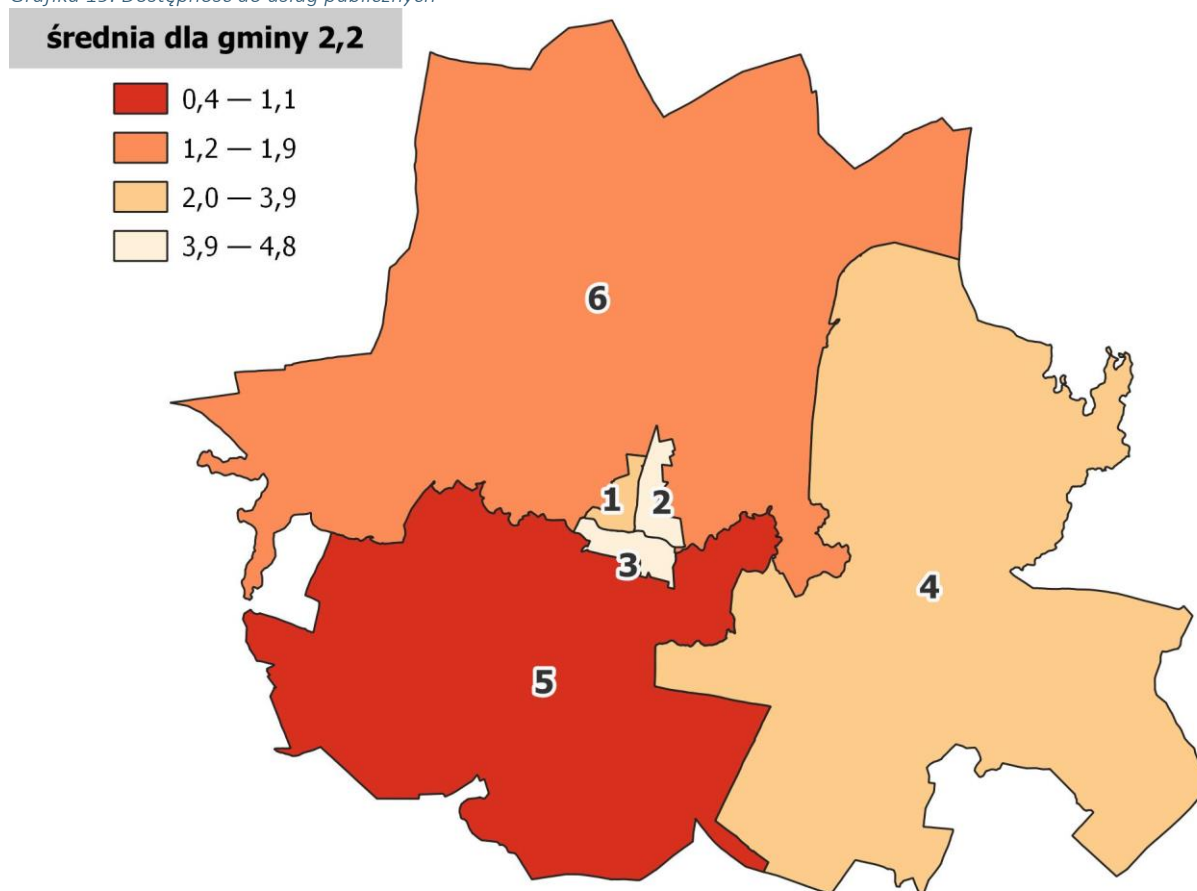
publiczne i społeczne, takich jak apteki, banki, biblioteki, placówki pocztowe, urzędy, instytucje kultury czy świetlice. Analizowany wskaźnik prezentuje odniesienie ich liczby do liczby mieszkańców. Wskaźnik dostępności do usług publicznych w gminie Barczewo przyjął wartość równą 2,2, a najwyższy poziom dostępności odnotowano w przypadku dwóch obszarów miejskich: obszar 2 (4,8) i obszar 3 (4,5). Niższa niż średnia w gminie dostępność dotyczy obszarów 1, 4, 5 i 6.

Tabela 20. Dostępność do punktów usług publicznych

	Liczba mieszkańców	Punkty usług publicznych	Dostępność do punktów usług publicznych
Obszar 1	2 542	5	2,0
Obszar 2	2 301	11	4,8
Obszar 3	2 015	9	4,5
Obszar 4	1 980	4	2,0
Obszar 5	4 647	2	0,4
Obszar 6	3 681	6	1,6
<b>Gmina Barczewo</b>	<b>17 166</b>	<b>37</b>	<b>2,2</b>

Źródło: opracowanie własne na podstawie danych Urzędu Miejskiego w Barczewie

Grafika 19. Dostępność do usług publicznych



Źródło: opracowanie własne na podstawie danych Urzędu Miejskiego w Barczewie

Bliska obecność terenów rekreacyjnych w miejscu zamieszkania ma znaczący wpływ na jakość życia mieszkańców poprzez umożliwienie korzystania z różnorodnymi form aktywnościami fizycznej i odpoczynku na świeżym powietrzu. Miejsca te stanowią przestrzeń do spędzania czasu wolnego, rekreacji oraz integracji społecznej. Dodatkowo, dostępność terenów rekreacyjnych przyczynia się do zwiększenia atrakcyjności i potencjału inwestycyjnego gminy. Często łatwy dostęp do terenów zielonych i miejsc rekreacyjnych jest kluczowym czynnikiem przy wyborze miejsca zamieszkania oraz decyzji inwestycyjnych.

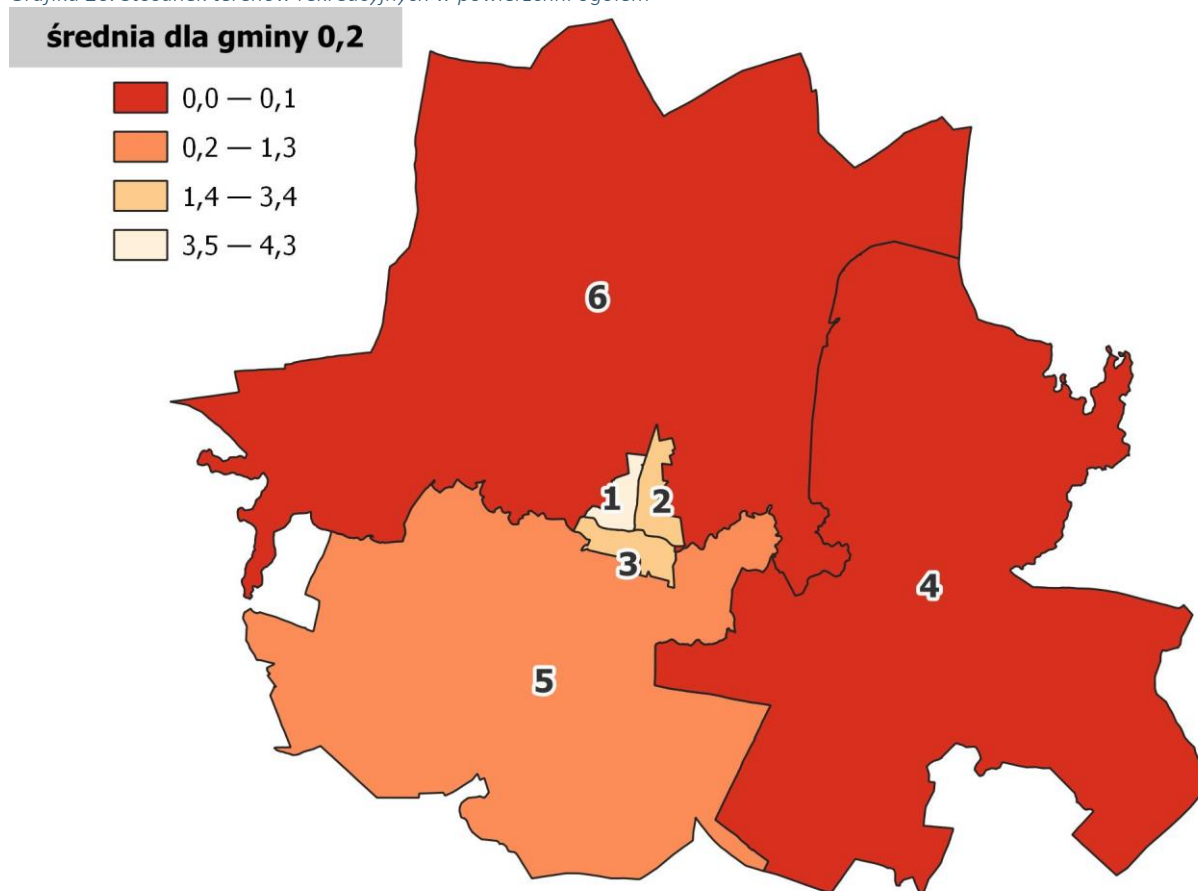
W sferze przestrzenno-funkcjonalnej ocenie poddano poziom dostępności do terenów rekreacyjnych w gminie i wyróżnionych obszarach porównawczych. Badany wskaźnik wyraża stosunek liczby terenów rekreacyjnych do ogólnej powierzchni obszaru, obrazuje zatem gęstość występowania terenów o danym przeznaczeniu. W analizie za tereny rekreacyjne przyjęto place sportowe i rekreacyjne, place zabaw oraz różnego rodzaju miejsca spędzania czasu wolnego na świeżym powietrzu. W całej gminie łączna ich liczba wynosi 63, a wskaźnik ich liczby w stosunku do powierzchni przyjmuje wartość równą 0,2. Największe zagęszczenie terenów rekreacyjnych charakteryzuje obszar 1, dla którego wskaźnik ich dostępności wynosi 4,27. Sytuację niekorzystną – niski poziom dostępności do terenów rekreacyjnych – odnotowano we wszystkich trzech obszarach wyróżnionych w części wiejskiej gminy.

Tabela 21. Stosunek terenów rekreacyjnych w powierzchni ogółem

	Powierzchnia [km <sup>2</sup> ]	Liczba terenów rekreacyjnych	Stosunek terenów rekreacyjnych w powierzchni ogółem
Obszar 1	1,17	5	4,27
Obszar 2	1,63	4	2,45
Obszar 3	1,77	6	3,38
Obszar 4	107,58	14	0,13
Obszar 5	75,12	15	0,20
Obszar 6	132,82	19	0,14
<b>Gmina Barczewo</b>	<b>320,09</b>	<b>63</b>	<b>0,20</b>

Źródło: opracowanie własne na podstawie danych Urzędu Miejskiego w Barczewie

Grafika 20. Stosunek terenów rekreacyjnych w powierzchni ogółem



Źródło: opracowanie własne na podstawie danych Urzędu Miejskiego w Barczewie

W ramach sfery przestrzenno-funkcjonalnej ocenie poddano poziom dostępności komunikacyjnej, wyrażony wskaźnikiem obrazującym rozmieszczenie przystanków komunikacji zbiorowej na terenie wyróżnionych obszarów. Analizowana zmienna wyraża stosunek liczby przystanków komunikacji zbiorowej do powierzchni danego obszaru. Łączna liczba przystanków komunikacji zbiorowej w gminie Barczewo wynosi 75, co w przeliczeniu na kilometr kwadratowy jej powierzchni daje wartość wskaźnika równą 0,23. Sytuacja jest niekorzystna w części wiejskiej gminy, tj. w obszarach 4, 5 i 6, gdzie wskaźnik dostępności komunikacyjnej jest niższy niż dla gminy.

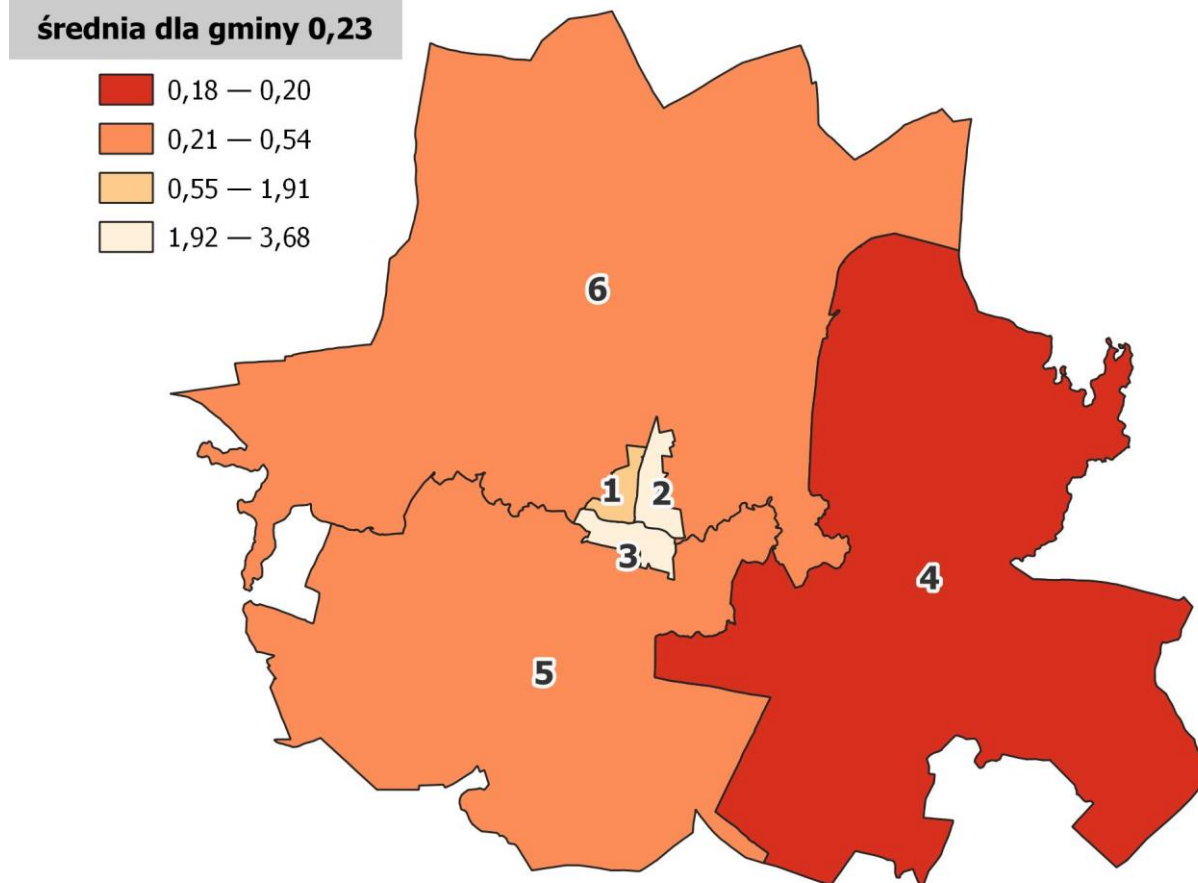
Tabela 22. Dostępność komunikacyjna

	Powierzchnia [km <sup>2</sup> ]	Liczba przystanków komunikacji zbiorowej	Dostępność komunikacyjna (liczba przystanków/powierzchnia)
Obszar 1	1,17	1	0,85
Obszar 2	1,63	6	3,68
Obszar 3	1,77	4	2,26
Obszar 4	107,58	19	0,18
Obszar 5	75,12	17	0,23

Obszar 6	132,82	28	0,21
Gmina Barczewo	320,09	75	0,23

Źródło: opracowanie własne na podstawie danych Urzędu Miejskiego w Barczewie

Grafika 21. Dostępność komunikacyjna



Źródło: opracowanie własne na podstawie danych Urzędu Miejskiego w Barczewie

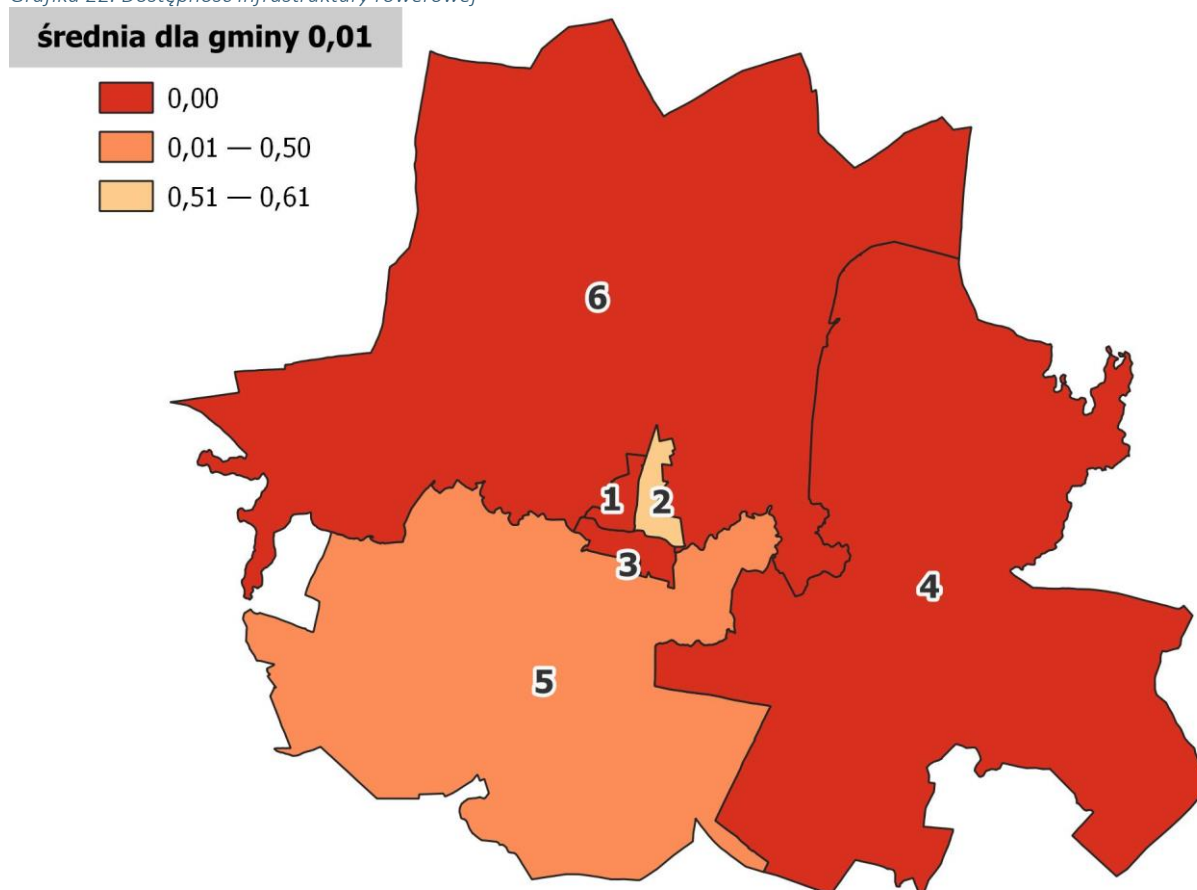
Codzienny ruch rowerowy staje się coraz bardziej popularny w Polsce, jest także elementem sprzyjającym zrównoważonemu rozwojowi. Zmiana codziennych środków transportu (samochód prywatny, komunikacja zbiorowa) na transport rowerowy pozytywnie wpływa na zdrowie mieszkańców, a także ogranicza emisję zanieczyszczeń spalinowych. Ponadto, rower stanowi często formę rekreacji i wypoczynku. Dla użytkowników tych jednośladów istotne jest, aby podróże były bezpieczne i komfortowe, co wiąże się z jakością infrastruktury rowerowej, takiej jak ścieżki rowerowe, ciągi rowerowe oraz dodatkowe udogodnienia (np. miejsca odpoczynku, parkingi dla rowerów itp.). W ramach sfery przestrzenno-funkcjonalnej przeanalizowano wskaźnik dostępności infrastruktury rowerowej, w którym długość ciągów i dróg rowerowych odniesiono do powierzchni wyodrębnionych obszarów. Łączna długość dróg rowerowych w gminie Barczewo wynosi 2,8 km, a wartość wskaźnika jest równa 0,01. Przez cztery z sześciu wyodrębnionych obszarów nie przebiega żadna ścieżka lub droga przeznaczona do ruchu rowerowego. Na obszarze 5 długość tych dróg jest największa i wynosi 1,29 km, a dostępność jest na poziomie 0,02. Wskaźnik dostępności infrastruktury rowerowej jest najwyższy dla obszaru 2 i wynosi 0,61.

Tabela 23. Dostępność infrastruktury rowerowej

	Powierzchnia [km <sup>2</sup> ]	Długość dróg rowerowych [km]	Dostępność infrastruktury rowerowej na km <sup>2</sup>
Obszar 1	1,17	0,00	0,00
Obszar 2	1,63	1,00	0,61
Obszar 3	1,77	0,00	0,00
Obszar 4	107,58	0,00	0,00
Obszar 5	75,12	1,29	0,02
Obszar 6	132,82	0,51	0,00
<b>Gmina Barczewo</b>	<b>320,09</b>	<b>2,80</b>	<b>0,01</b>

Źródło: opracowanie własne na podstawie danych Urzędu Miejskiego w Barczewie

Grafika 22. Dostępność infrastruktury rowerowej



Źródło: opracowanie własne na podstawie danych Urzędu Miejskiego w Barczewie

Kolejną analizowaną w sferze przestrzenno-funkcjonalnej zmienną dotyczy poziomu dostępności do opieki zdrowotnej w gminie Barczewo i poszczególnych obszarach. W analizie wykorzystano wskaźnik dostępności opieki zdrowotnej, w którym uwzględniono liczbę podmiotów świadczących usługi zdrowotne (sekcja Q, dział 86 PKD) w przeliczeniu na 1000 mieszkańców. W całej gminie łączna liczba podmiotów o tym profilu działalności wynosi 67, a wskaźnik ich dostępności wynosi 3,9. Analiza wykazała, że obszarami o wysokim poziomie dostępności opieki zdrowotnej są obszary

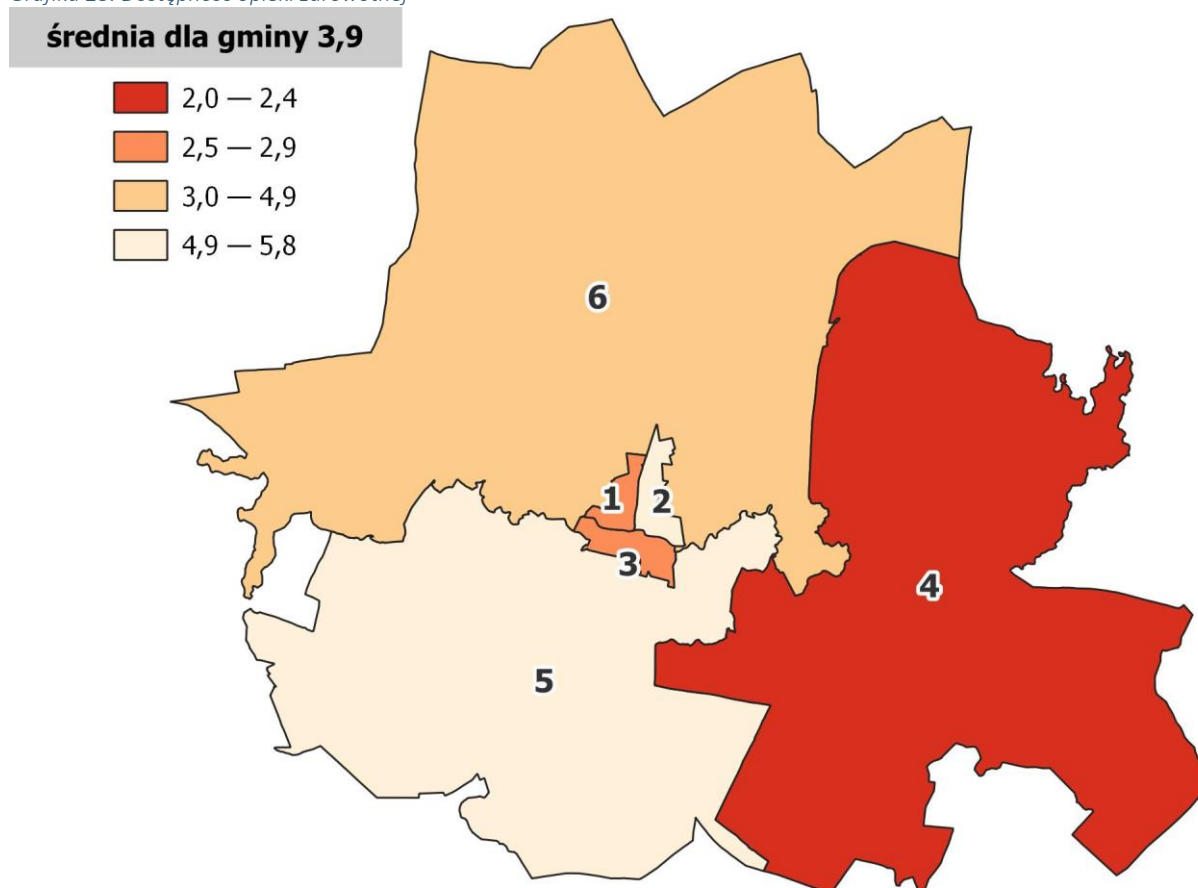
2 i 5. W ich przypadku zarówno liczby bezwzględne (największa liczba podmiotów), jak i wartości wskaźnika świadczą o stosunkowo wysokiej dostępności. Obszarami, w których dostępność ta jest ograniczona, są obszary: 1 (2,8), 3 (2,5), 4 (2,0) oraz 6 (3,0).

Tabela 24. Dostępność opieki zdrowotnej

	Liczba mieszkańców	Liczba podmiotów opieki zdrowotnej	Dostępność opieki zdrowotnej na 1000 mieszkańców
Obszar 1	2 542	7	2,8
Obszar 2	2 301	13	5,6
Obszar 3	2 015	5	2,5
Obszar 4	1 980	4	2,0
Obszar 5	4 647	27	5,8
Obszar 6	3 681	11	3,0
<b>Gmina Barczewo</b>	<b>17 166</b>	<b>67</b>	<b>3,9</b>

Źródło: opracowanie własne na podstawie danych CEIDG

Grafika 23. Dostępność opieki zdrowotnej



Źródło: opracowanie własne na podstawie danych Urzędu Miejskiego w Barczewie

Ostatnia zmienna analizowana w ramach sfery przestrzenno-funkcjonalnej dotyczy powierzchni biologicznie czynnej i przedstawia jej udział w powierzchni gminy i powierzchni poszczególnych obszarów porównawczych. Powierzchnie

biologicznie czynne to tereny niezbudowane (m.in. łąki, pola orne, zakrzewienie itp.), niezajęte innym sposobem użytkowania. Wysoki udział powierzchni biologicznie czynnej odgrywa kluczową rolę w kwestii jakości życia mieszkańców, atrakcyjności gminy pod względem osiedleńczym i wypoczynkowo-rekreacyjnym, a ponadto pozytywnie wpływa na stan środowiska naturalnego oraz jakość powietrza.

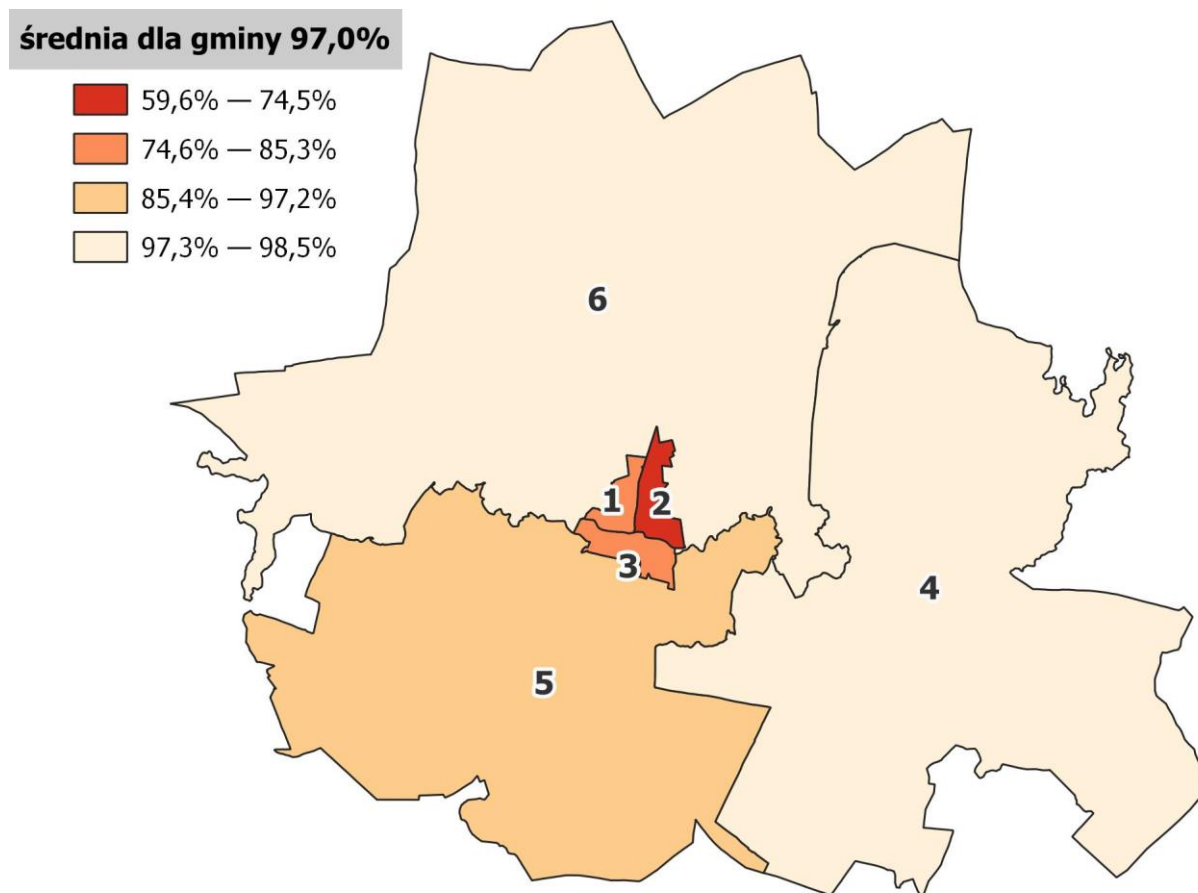
W przypadku Gminy Barczewo 97% jej powierzchni to tereny biologicznie czynne. Najmniej korzystna sytuacja w tym zakresie dotyczy obszaru 2, w którym udział ten jest znacznie niższy niż dla gminy i pozostałych obszarów (59,6%).

Tabela 25. Udział powierzchni biologicznie czynnej w powierzchni ogółem

	Powierzchnia [m <sup>2</sup> ]	Powierzchnia biologicznie czynna [m <sup>2</sup> ]	Udział powierzchni biologicznie czynnej w powierzchni ogółem
Obszar 1	1 172 294	874 749	<b>74,6%</b>
Obszar 2	1 631 803	972 186	<b>59,6%</b>
Obszar 3	1 772 659	1 341 983	<b>75,7%</b>
Obszar 4	107 575 696	105 930 274	<b>98,5%</b>
Obszar 5	75 116 644	71 334 734	<b>95,0%</b>
Obszar 6	132 824 744	130 139 702	<b>98,0%</b>
<b>Gmina Barczewo</b>	<b>320 093 840</b>	<b>310 593 628</b>	<b>97,0%</b>

Źródło: opracowanie własne na podstawie danych Urzędu Miejskiego w Barczewie

Grafika 24. Udział powierzchni biologicznie czynnej w powierzchni ogółem



Źródło: opracowanie własne na podstawie danych Urzędu Miejskiego w Barczewie

### 3.8 Wskaźniki techniczne

Analiza sytuacji gminy w sferze technicznej skupiła się na kwestiach związanych z występującymi na jej obszarze obiektami zabytkowymi i pomnikami przyrody, obiektami publicznymi, w których występuje konieczność modernizacji i dostosowania do osób ze szczególnymi potrzebami oraz dostępności do łącza internetowego.

Na terenie gminy Barczewo zlokalizowanych jest 124 zabytków oraz 10 drzewostanów objętych ochroną, w skład których wchodzi pojedyncze pomniki przyrody. Wskaźnik ich liczby w przeliczeniu na km<sup>2</sup> powierzchni gminy wynosi 0,4. Wartość wskaźnika wyższą niż dla gminy odnotowano we wszystkich trzech obszarach wydzielonych w mieście Barczewo, a najwyższą w obszarze 3 – 45,7.

Występowanie obiektów o znaczeniu historycznym i kulturowym oraz przyrodniczym to czynnik, który determinuje konieczność podejmowania prac związanych z ich utrzymaniem, czy pracami konserwatorskimi itp. Ponadto niezbędne jest podejmowanie nakładów finansowych związanych z opieką nad nimi.

Tabela 26. Liczba zabytków i pomników przyrody na km<sup>2</sup>

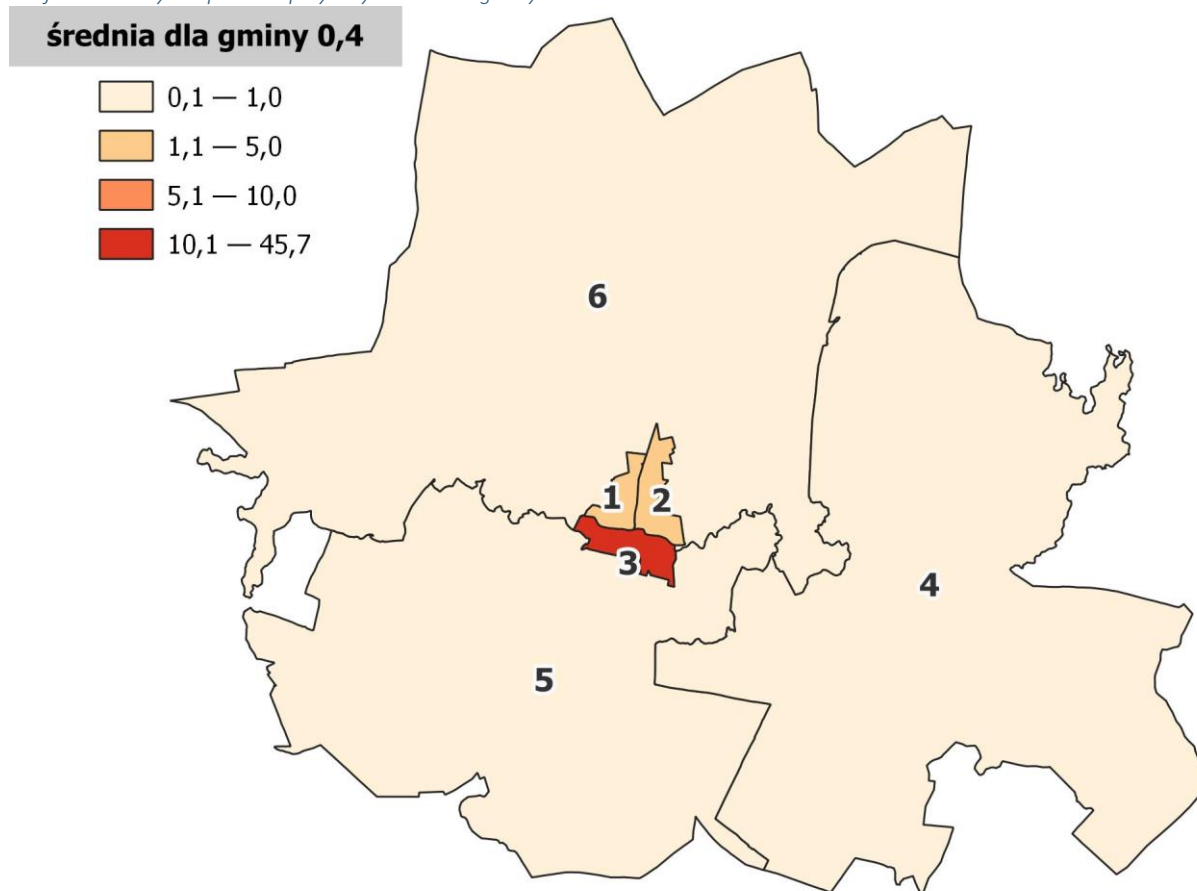
	Powierzchnia [km <sup>2</sup> ]	Liczba zabytków*	Liczba pomników przyrody**	Liczba zabytków i pomników przyrody na km <sup>2</sup>
Obszar 1	1,17	4	0	3,4
Obszar 2	1,63	3	0	1,8
Obszar 3	1,77	81	0	45,7
Obszar 4	107,58	16	4	0,2
Obszar 5	75,12	4	3	0,1
Obszar 6	132,82	16	3	0,1
<b>Gmina Barczewo</b>	<b>320,09</b>	<b>124</b>	<b>10</b>	<b>0,4</b>

Źródło: opracowanie własne na podstawie danych Urzędu Miejskiego w Barczewie

\* Dane Wojewódzkiego Urzędu Ochrony Zabytków

\*\* Przyjęto pomniki przyrody rozumiane jako drzewostany objęte ochroną

Grafika 25. Zabytki i pomniki przyrody na terenie gminy



Źródło: opracowanie własne na podstawie danych Urzędu Miejskiego w Barczewie

Analiza kolejnych zmiennych pozwoliła na zbadanie istniejących rozwiązań, które sprzyjają efektywnemu wykorzystaniu obiektów użyteczności publicznej. W tym kontekście uwzględniono informacje dotyczące termomodernizacji tych obiektów oraz stopnia ich dostosowania do potrzeb osób ze szczególnymi potrzebami.

Na terenie gminy znajduje się 47 obiektów pełniących funkcje publiczne, a 40 z nich (85,1%) wymaga przeprowadzenia prac modernizacyjnych pod kątem ich energooszczędności. Sytuacja jest najmniej korzystna w obszarze 6, w którym znajduje się 10 obiektów o tym charakterze i każdy z nich wymaga termomodernizacji. Podobnie jest w obszarze 1, w którym ogólna liczba obiektów publicznych jest mniejsza i wynosi 4, jednak wszystkie z nich wymagają interwencji w tym zakresie.

Biorąc pod uwagę zapisy ustawy z dnia 19 lipca 2019 r. o zapewnieniu dostępności osobom ze szczególnymi potrzebami (Dz. U. z 2020 r. poz. 1062 z późn. zm.) analizie poddano wskaźnik odnoszący się do obiektów publicznych w zakresie ich dostosowania do grupy tych osób.

W gminie Barczewo 31 obiektów świadczących usługi publiczne wymaga przekształceń pod kątem usunięcia barier architektonicznych i funkcjonalnego przystosowania do osób z niepełnosprawnościami oraz osób starszych. Stanowi to 78,7% wszystkich obiektów publicznych w gminie. Największe potrzeby związane z dostosowaniem budynków zdiagnozowano we wszystkich obszarach wyróżnionych w wiejskiej części gminy Barczewo tj. w obszarach 4, 5 i 6.

Tabela 27. Obiekty użyteczności publicznej wymagające modernizacji

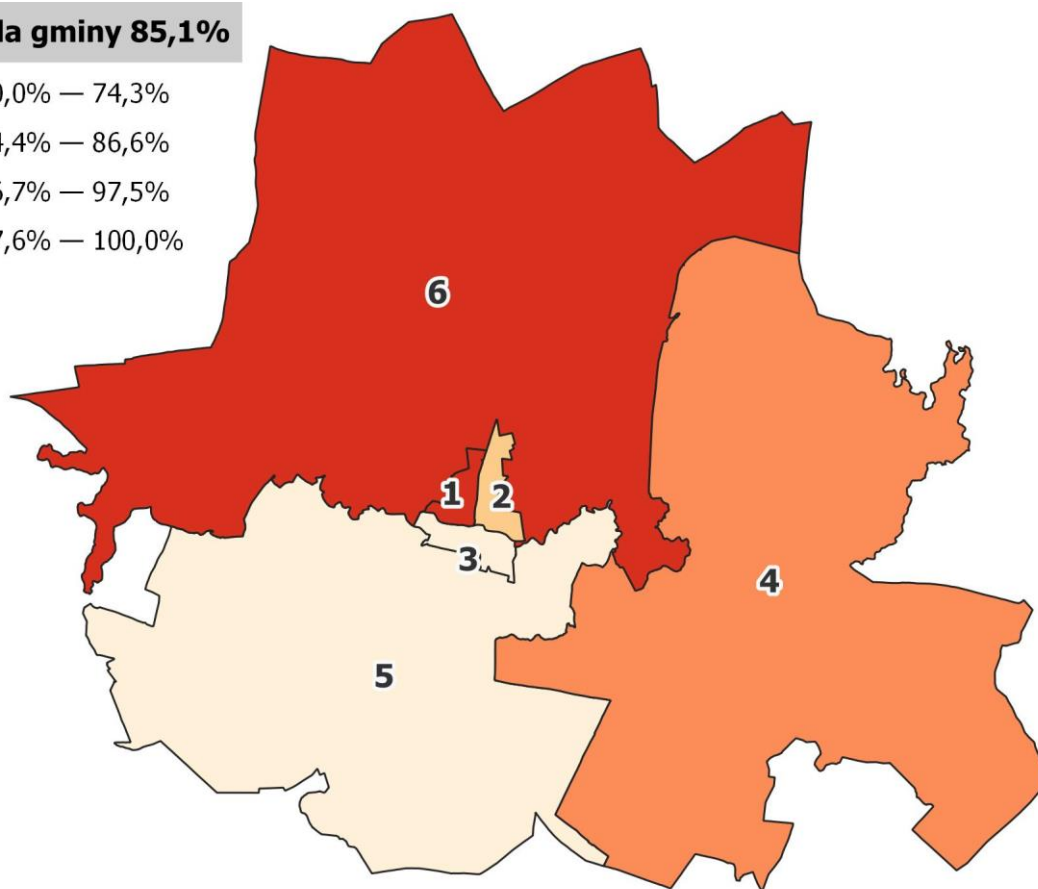
	Liczba obiektów użyteczności publicznej	Liczba obiektów użyteczności publicznej wymagających termomodernizacji	Udział obiektów użyteczności publicznej wymagających termomodernizacji	Liczba obiektów użyteczności publicznej wymagających dostosowania do osób ze szczególnymi potrzebami	Udział obiektów wymagających dostosowania do osób ze szczególnymi potrzebami
Obszar 1	4	4	100,0%	3	75,0%
Obszar 2	6	5	83,3%	3	50,0%
Obszar 3	10	7	70,0%	6	60,0%
Obszar 4	10	9	90,0%	9	90,0%
Obszar 5	7	5	71,4%	6	85,7%
Obszar 6	10	10	100,0%	10	100,0%
<b>Gmina Barczewo</b>	<b>47</b>	<b>40</b>	<b>85,1%</b>	<b>37</b>	<b>78,7%</b>

Źródło: opracowanie własne na podstawie danych Urzędu Miejskiego w Barczewie

Grafika 26. Udział obiektów użyteczności publicznej wymagających termomodernizacji

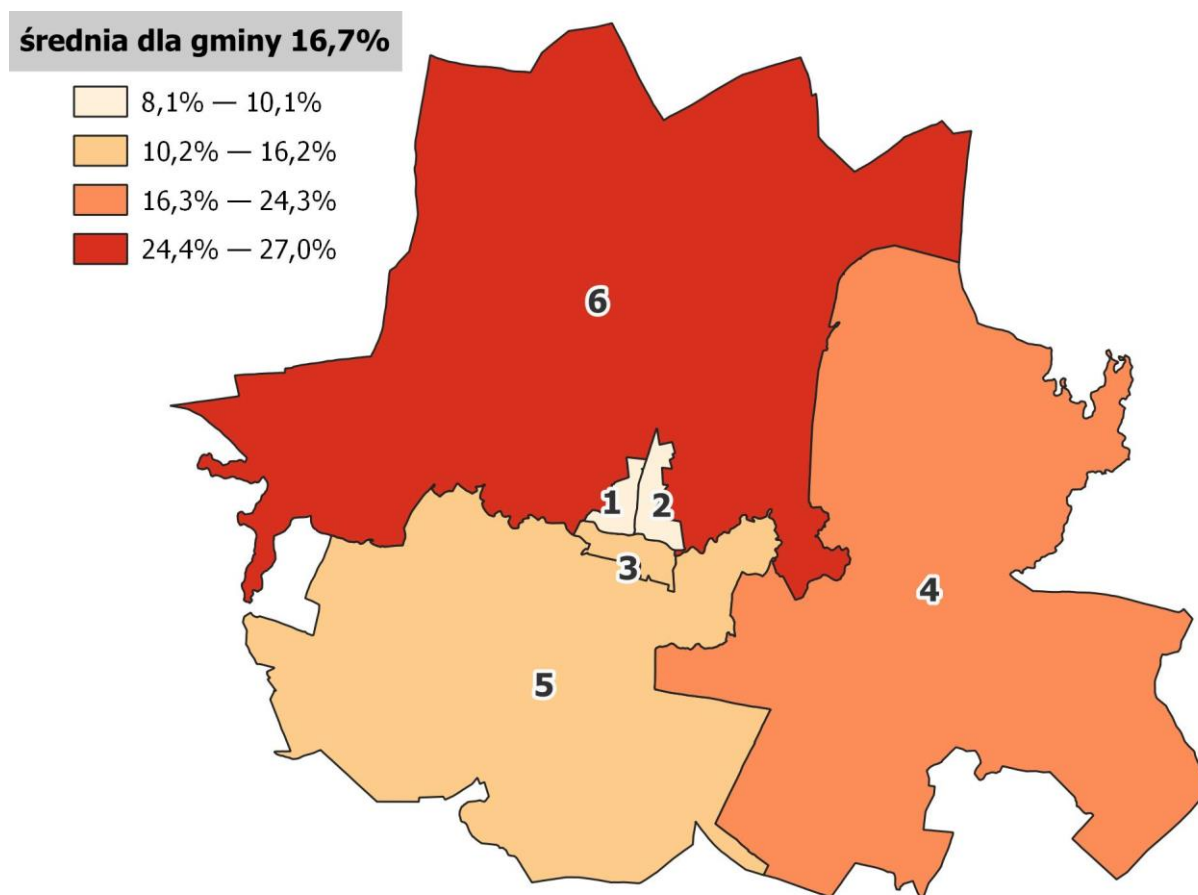
**średnia dla gminy 85,1%**

- 70,0% — 74,3%
- 74,4% — 86,6%
- 86,7% — 97,5%
- 97,6% — 100,0%



Źródło: opracowanie własne na podstawie danych Urzędu Miejskiego w Barczewie

Grafika 27. Udział obiektów użyteczności publicznej wymagających dostosowania do osób ze szczególnymi potrzebami



Źródło: opracowanie własne na podstawie danych Urzędu Miejskiego w Barczewie

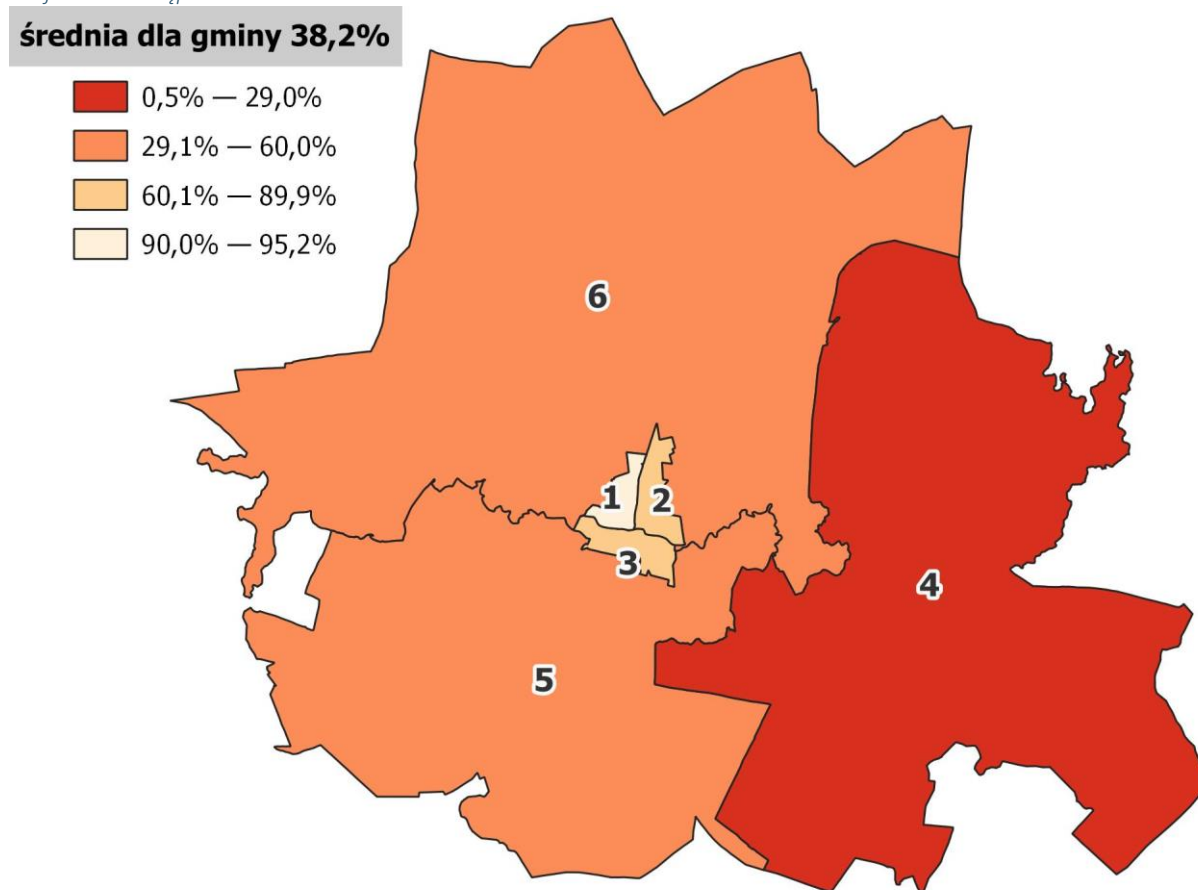
Ostania zmienna analizowana w sferze technicznej dotyczy poziomu dostępności do łącza internetowego na terenie gminy. Wysoki poziom jego dostępności wpływa na jakość życia mieszkańców w życiu codziennym. Średni w gminie poziom dostępności Internetu stacjonarnego wynosi 38,2%. Najmniej korzystną sytuację odnotowano w przypadku obszarów wiejskiej części gminy, a w szczególności obszaru 4, gdzie dostępność ta jest na zerowym poziomie.

Tabela 28. Dostępność internetowa

	Adresy referencyjne	Czarne plamy	Penetracja budynkowa Internetem stacjonarnym o przepustowości co najmniej 30 mb/s
Obszar 1	105	100	95,2%
Obszar 2	422	369	87,4%
Obszar 3	326	292	89,6%
Obszar 4	609	3	0,5%
Obszar 5	1 589	463	29,1%
Obszar 6	1 072	349	32,6%
<b>Gmina Barczewo</b>	<b>4 123</b>	<b>1 576</b>	<b>38,2%</b>

Źródło: opracowanie własne na podstawie danych: <https://mapbook.uke.gov.pl/>

Grafika 28. Dostępność internetowa



Źródło: opracowanie własne na podstawie danych: <https://mapbook.uke.gov.pl/>

### 3.9 Podsumowanie

Przeprowadzona analiza negatywnych zjawisk i problemów występujących w gminie Barczewo umożliwiła zidentyfikowanie obszaru zdegradowanego, a to z kolei pozwoliło na wyznaczenie obszaru rewitalizacji. Zgodnie z zapisami ustawy o rewitalizacji<sup>9</sup> obszar uznaje się za zdegradowany, gdy występuje na nim koncentracja negatywnych zjawisk społecznych oraz co najmniej jednego z negatywnych zjawisk: gospodarczych, środowiskowych, przestrzenno-funkcjonalnych lub technicznych. W badaniu uwzględniono wszystkie obligatoryjne elementy.

W myśl ustawy o rewitalizacji szczególny nacisk położono na analizę sfery społecznej, dla której dostępne są najbardziej wszechstronne dane, a katalog wskaźników jest najbardziej rozbudowany ze względu na możliwość pozyskania wiarygodnych i porównywalnych danych. W celu dalszych analiz konieczne było uzyskanie jednolitego syntetycznego wskaźnika degradacji, który pozwolił porównać stopień degradacji poszczególnych obszarów w sferze społecznej. Syntetyczny wskaźnik degradacji uzyskuje się poprzez obliczenie średnich wartości dla każdego ze wskaźników, a następnie ich normalizację przy użyciu odchylenia standardowego.

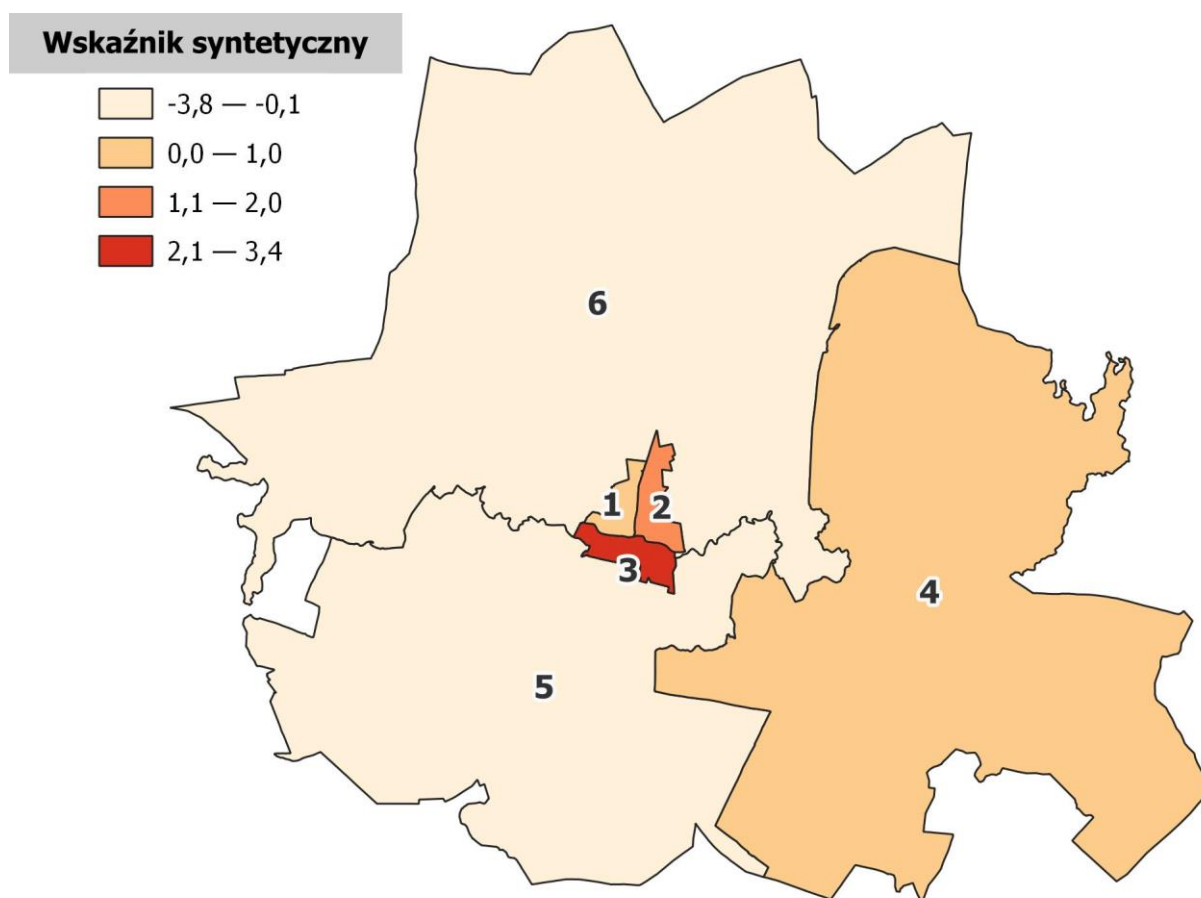
Tabela 29. Podsumowanie analizy obszarów – sfera społeczna – wartości wskaźników  
 Źródło: opracowanie własne

	Przyrost naturalny na 1000 mieszkańców	Saldo migracji na 1000 mieszkańców	Liczba osób bezrobotnych na 1000 mieszkańców	Liczba przestępstw na 1000 mieszkańców	Liczba zdarzeń drogowych na 1000 mieszkańców	Liczba klientów pomocy społecznej na 1000 mieszkańców	Kwota udzielonych świadczeń na 1000 mieszkańców	Liczba osób pobierających świadczenia ze względu na niepełnosprawność na 1000 mieszkańców	Czytelniczy bibliotek	Liczba organizacji pozarządowych na 1000 mieszkańców
Obszar 1	-5,9	4,7	18,1	15,3	13,4	50,7	168 163	17,7	133,4	1,6
Obszar 2	-24,8	-8,7	19,1	4,3	5,2	43,9	384 467	17,4	124,3	3,0
Obszar 3	-10,9	15,9	17,4	12,9	7,4	103,7	337 337	39,7	90,8	5,5
Obszar 4	-2,5	-2,5	17,7	11,6	11,6	61,6	250 409	23,2	29,3	7,1
Obszar 5	-0,6	40,5	14,4	10,1	21,1	34,4	135 324	9,7	22,4	2,2
Obszar 6	2,4	7,1	18,5	11,1	6,2	45,9	127 941	9,5	31,8	3,3
<b>Gmina</b>	<b>-5,4</b>	<b>13,6</b>	<b>17,2</b>	<b>10,8</b>	<b>11,9</b>	<b>52</b>	<b>208 987</b>	<b>17,0</b>	<b>63,3</b>	<b>3,4</b>

	Przyrost naturalny na 1000 mieszkańców	Saldo migracji na 1000 mieszkańców	Liczba osób bezrobotnych na 1000 mieszkańców	Liczba przestępstw na 1000 mieszkańców	Liczba zdarzeń drogowych na 1000 mieszkańców	Liczba klientów pomocy społecznej na 1000 mieszkańców	Kwota udzielonych świadczeń na 1000 mieszkańców	Liczba osób pobierających świadczenia ze względu na niepełnosprawność na 1000 mieszkańców	Czytelnice bibliotek	Liczba organizacji pozarządowych na 1000 mieszkańców	Syntetyczny wskaźnik degradacji
Obszar 1	-0,12	0,27	0,35	1,20	0,43	-0,24	-0,61	-0,16	-1,21	1,04	1,0
Obszar 2	1,80	1,05	0,97	-1,78	-0,95	-0,52	1,39	-0,19	-1,04	0,34	1,1
Obszar 3	0,39	-0,37	-0,10	0,54	-0,57	1,90	0,95	1,80	-0,37	-0,81	3,4
Obszar 4	-0,46	0,69	0,09	0,19	0,13	0,20	0,15	0,33	0,85	-1,58	0,6
Obszar 5	-0,65	-1,79	-1,89	-0,22	1,73	-0,90	-0,91	-0,88	0,98	0,77	-3,8
Obszar 6	-0,97	0,14	0,58	0,06	-0,77	-0,44	-0,98	-0,90	0,80	0,24	-2,2
Gmina	<b>-0,17</b>	<b>-0,24</b>	<b>-0,21</b>	<b>-0,02</b>	<b>0,19</b>	<b>-0,20</b>	<b>-0,23</b>	<b>-0,23</b>	<b>0,17</b>	<b>0,18</b>	<b>-0,7</b>

Tabela 30. Podsumowanie analizy obszarów – sfera społeczna – wartości zestandaryzowane  
Źródło: opracowanie własne

Grafika 29. Syntetyczny wskaźnik degradacji w sferze społecznej



Źródło: opracowanie własne

Zaprezentowane powyżej wyniki przeprowadzonej analizy pokazują, że obszarami szczególnie narażonymi na występowanie negatywnych zjawisk o charakterze społecznym na terenie gminy Barczewo są: obszar 1, obszar 2 i obszar 3.

We wskazanych jednostkach porównawczych wartość syntetycznego wskaźnika degradacji w sferze społecznej jest znacznie wyższa od jego wartości dla gminy (-0,7). Obszary te charakteryzują się koncentracją negatywnych zjawisk społecznych, co stanowi ryzyko nasilenia tych problemów i ich rozprzestrzenienia na inne części gminy. Determinuje to konieczność podjęcia działań rewitalizacyjnych, które skupią się na rozwiązywaniu i zapobieganiu dalszego występowania zidentyfikowanych problemów społecznych.

	Sfera gospodarcza		Sfera środowiskowa				Sfera przestrzenno-funkcjonalna	
	Liczba podmiotów gospodarczych na 1000 mieszkańców	Liczba nowo zarejestrowanych podmiotów gospodarczych na 1000 mieszkańców	masa wyrobów azbestowych/mieszkańca [kg/mieszkańca]	Udział budynków mieszkalnych znajdujących się w strefie zagrożenia hałasem drogowym i kolejowym	Średnie roczne stężenie PM2.5	Udział gospodarstw domowych ogrzewanych kotłami na paliwo stałe	Dostępność do punktów usług publicznych	Stosunek terenów rekreacyjnych w powierzchni ogółem
Obszar 1	52,3	5,11	4,1	4,9%	14,8	25,6%	2,0	4,27
Obszar 2	59,1	2,61	8,7	4,0%	15,0	46,6%	4,8	2,45
Obszar 3	64,5	3,47	14,6	0,0%	14,2	38,3%	4,5	3,38
Obszar 4	46,0	2,02	318,0	0,2%	11,2	59,7%	2,0	0,13
Obszar 5	89,3	5,16	55,0	3,2%	13,0	34,7%	0,4	0,20
Obszar 6	56,0	4,07	134,1	3,7%	11,7	71,4%	1,6	0,14
<b>Gmina</b>	<b>64,7</b>	<b>4,02</b>	<b>83,8</b>	<b>2,7%</b>	<b>11,7</b>	<b>49,6%</b>	<b>2,2</b>	<b>0,20</b>

Tabela 31. Podsumowanie analizy obszarów – sfera pozaspółeczna – wartości wskaźników cz. 1

Źródło: opracowanie własne

Tabela 32. Podsumowanie analizy obszarów – sfera pozaspółeczna – wartości wskaźników cz. 2

	sfera przestrzenno-funkcjonalna				sfera techniczna				Liczba zidentyfikowanych negatywnych zjawisk pozaspółecznych
	Dostępność komunikacyjna	Dostępność infrastruktury rowerowej na km <sup>2</sup>	Dostępność opieki zdrowotnej na 1000 mieszkańców	Udział powierzchni biologicznie czynnej w powierzchni ogółem	Liczba zabytków i pomników przyrody na km <sup>2</sup>	Udział obiektów użyteczności publicznej wymagających termomodernizacji	Udział obiektów wymagających dostosowania do osób ze szczególnymi potrzebami	Penetracja budynkowa Internetem stacjonarnym o przepustowości co najmniej 30 mb/s	
Obszar 1	0,85	0,00	2,75	74,6%	3,41	100,0%	75,0%	95,2%	<b>9/16</b>
Obszar 2	3,68	0,61	5,65	59,6%	1,84	83,3%	50,0%	87,4%	<b>6/16</b>
Obszar 3	2,26	0,00	2,48	75,7%	45,69	70,0%	60,0%	89,6%	<b>7/16</b>
Obszar 4	0,18	0,00	2,02	98,5%	0,19	90,0%	90,0%	0,5%	<b>12/16</b>
Obszar 5	0,23	0,02	5,81	95,0%	0,09	71,4%	85,7%	29,1%	<b>7/16</b>
Obszar 6	0,21	0,00	2,99	98,0%	0,14	100,0%	100,0%	32,6%	<b>12/16</b>
<b>Gmina</b>	<b>0,23</b>	<b>0,01</b>	<b>3,90</b>	<b>97,0%</b>	<b>0,42</b>	<b>85,1%</b>	<b>78,7%</b>	<b>38,2%</b>	

Źródło: opracowanie własne

Jak wskazuje art. 9 ust. 1 ustawy o rewitalizacji, obszar uznaje się za zdegradowany, gdy znajduje się w stanie kryzysowym, charakteryzującym się skupieniem negatywnych zjawisk społecznych. Drugim obligatoryjnym warunkiem jest obecność przynajmniej jednego z negatywnych zjawisk w sferze: gospodarczej, środowiskowej, przestrzenno-funkcjonalnej lub technicznej na tym obszarze.

Przeprowadzenie analizy w odniesieniu do wymienionych sfer ujawnia problemy dotyczące poszczególne obszary gminy Barczewo. Analiza potwierdza wysoki poziom degradacji charakteryzujący obszary, na których stwierdzono skupienie negatywnych zjawisk społecznych. Poniższa tabela przedstawia obszary, które są dotknięte nasileniem problemów społecznych, jak również występowaniem problemów pozaspółecznych.

Tabela 33. Występowanie problemów społecznych i pozaspółecznych

	Syntetyczny wskaźnik degradacji w sferze społecznej	Liczba problemów występujących w sferach pozaspółecznych
Obszar 1	1,0	9/16
Obszar 2	1,1	6/16
Obszar 3	3,4	7/16

Źródło: opracowanie własne

## 4. Wyznaczenie obszaru zdegradowanego i obszaru rewitalizacji

### 4.1 Wyznaczenie obszaru zdegradowanego

Proces rewitalizacji ma na celu wyprowadzenie obszaru zdegradowanego ze stanu kryzysowego. Priorytetowo działania skupiają się przede wszystkim na aspekcie społecznym, ale uwzględniają również czynniki gospodarcze, środowiskowe, przestrzenno-funkcjonalne i techniczne. Rewitalizacja jest prowadzona w sposób uwzględniający charakterystyczne warunki i istniejące potencjały obszaru objętego działaniami rewitalizacyjnymi. Wyjście z sytuacji kryzysowej osiąga się poprzez zintegrowane działania, które obejmują lokalną społeczność, przestrzeń i gospodarkę. Konsekwentna realizacja zaplanowanych działań wymaga uprzedniego właściwego zdefiniowania obszaru zdegradowanego, a w następstwie obszaru rewitalizacji – w drodze pełnej diagnozy i analizy w każdej ze sfer.

Zgodnie z zapisami art. 9. ust. 1. ustawy o rewitalizacji z dnia 9 października 2015 r., *obszar gminy znajdujący się w stanie kryzysowym z powodu koncentracji negatywnych zjawisk społecznych, w szczególności bezrobocia, ubóstwa, przestępczości, wysokiej liczby mieszkańców będących osobami ze szczególnymi potrzebami, o których mowa w ustawie z dnia 19 lipca 2019 r. o zapewnianiu dostępności osobom ze szczególnymi potrzebami (Dz.U. z 2020 r. poz. 1062), niskiego poziomu edukacji lub kapitału społecznego, a także niewystarczającego poziomu uczestnictwa w życiu publicznym i kulturalnym, można wyznaczyć jako obszar zdegradowany w przypadku występowania na nim ponadto co najmniej jednego z następujących negatywnych zjawisk:*

- 1. gospodarczych – w szczególności niskiego stopnia przedsiębiorczości,*
- 2. środowiskowych – w szczególności przekroczenia standardów jakości środowiska, obecności odpadów stwarzających zagrożenie dla życia, zdrowia ludzi lub stanu środowiska,*
- 3. przestrzenno-funkcjonalnych – w szczególności niewystarczającego wyposażenia w infrastrukturę techniczną i społeczną lub jej złego stanu technicznego, braku dostępu do podstawowych usług lub ich niskiej jakości, niedostosowania rozwiązań urbanistycznych do zmieniających się funkcji obszaru, niedostosowania infrastruktury do potrzeb osób ze szczególnymi potrzebami, o których mowa w ustawie z dnia 19 lipca 2019 r. o zapewnianiu dostępności osobom ze szczególnymi potrzebami, niskiego poziomu obsługi komunikacyjnej, niedoboru lub niskiej jakości terenów publicznych,*
- 4. technicznych – w szczególności degradacji stanu technicznego obiektów budowlanych, w tym o przeznaczeniu mieszkaniowym oraz nefunkcjonowaniu rozwiązań technicznych umożliwiających efektywne korzystanie z obiektów budowlanych, w szczególności w zakresie energooszczędności, ochrony środowiska i zapewniania dostępności osobom ze szczególnymi*

potrzebami, o których mowa w ustawie z dnia 19 lipca 2019 r. o zapewnianiu dostępności osobom ze szczególnymi potrzebami.

W gminie Barczewo jako **obszar zdegradowany**, w którym koncentrują się negatywne zjawiska społeczne wskazano obszar obejmujący miejską część gminy – miasto Barczewo, a zatem następujące obszary porównawcze:

Obszar 1

Obszar 2

Obszar 3

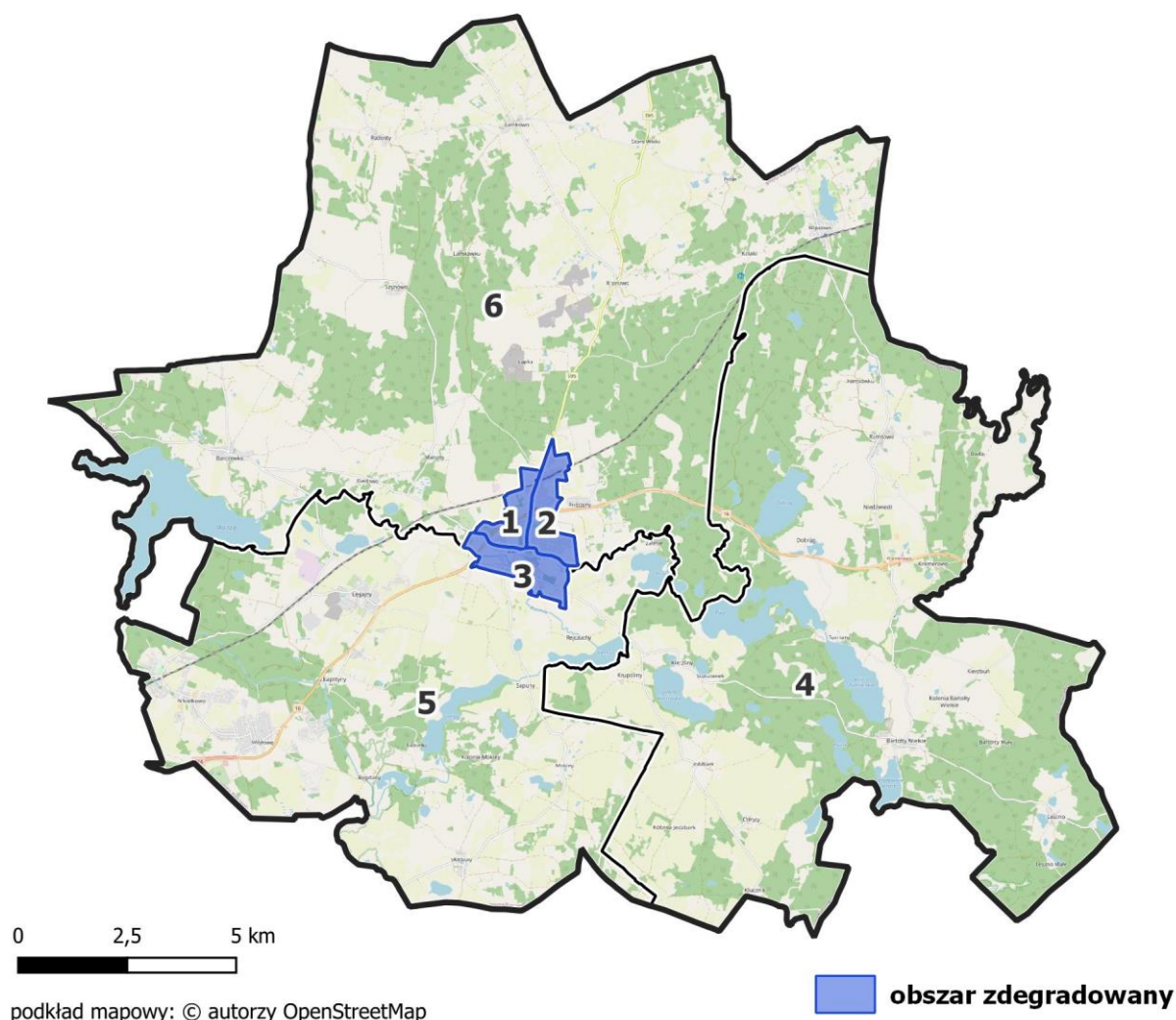
Wyznaczony obszar zdegradowany w gminie Barczewo stanowi 1,4% ogólnej powierzchni gminy i obejmuje swoim zasięgiem 40% populacji gminy.

Tabela 34. Obszar zdegradowany w gminie Barczewo

Obszar zdegradowany			Udział powierzchni i ludności obszaru zdegradowanego w ogólnej powierzchni i ludności gminy Barczewo	
	Powierzchnia [ha]	Ludność [os.]	Powierzchnia	Ludność
Obszar 1	117	2 542	1,4%	40%
Obszar 2	163	2 301		
Obszar 3	177	2 015		
Obszar Zdegradowany	458	6 858		

Źródło: opracowanie własne

Grafika 30. Obszar zdegradowany w gminie Barczewo



Źródło: opracowanie własne

#### 4.2 Wyznaczenie obszaru rewitalizacji

Zgodnie z art. 10 pkt. 1. *obszar obejmujący całość lub część obszaru zdegradowanego, cechujący się szczególną koncentracją negatywnych zjawisk, o których mowa art. 9 ust.1, na którym z uwagi na istotne znaczenie dla rozwoju lokalnego gmina zamierza prowadzić rewitalizację, wyznacza się jako obszar rewitalizacji.* Dodatkowo, zgodnie z art. 10 pkt. 2 *obszar rewitalizacji nie może być większy niż 20% powierzchni gminy oraz zamieszkały przez więcej niż 30% liczby mieszkańców gminy. Obszar rewitalizacji może być podzielony na podobszary, w tym podobszary nieposiadające ze sobą wspólnych granic.*

Po wyznaczeniu obszaru zdegradowanego przeanalizowano skalę występujących zjawisk negatywnych o charakterze społecznym oraz pozaspołecznym. W celu spełnienia ustawowych przesłanek i limitów wyznaczania obszaru rewitalizacji zdecydowano o jego wyodrębnieniu na terenie obszaru 3. Na jego terenie zdiagnozowano szczególną koncentrację problemów społecznych [wskaźnik degradacji w sferze społecznej przyjął najmniej korzystną wartość (3,4)]. Odnotowano jednocześnie wysoką skalę

negatywnych zjawisk o charakterze pozaspołecznym (w 7 na 16 badanych aspektach odnotowano sytuację niekorzystną). Ponadto wskazany obszar ma istotne znaczenie dla lokalnej społeczności i rozwoju gospodarczego gminy. Poniższa tabela przedstawia zdiagnozowane problemy w jednostkach, w których, zgodnie z przeprowadzoną analizą, sytuacja w sferze społecznej jest kryzysowa oraz współwystępują negatywne zjawiska pozaspołeczne.

Tabela 35. Obszar wskazany do rewitalizacji – zdiagnozowane problemy w sferze społecznej i pozaspołecznej

	Zdiagnozowane problemy w sferze społecznej	Zdiagnozowane problemy w sferach: gospodarczej, środowiskowej, przestrzenno-funkcjonalnej i technicznej
<b>Obszar 3</b>	<ul style="list-style-type: none"> <li>• ubytek mieszkańców (wartość przyrostu naturalnego mniejsza niż w całej gminie),</li> <li>• wysoki odsetek osób bezrobotnych wśród mieszkańców obszaru,</li> <li>• wysoka liczba odnotowanych przestępstw – niski poziom bezpieczeństwa publicznego,</li> <li>• wysoka liczba osób korzystających ze wsparcia opieki społecznej oraz wysoka kwota udzielnych świadczeń,</li> <li>• duża liczba mieszkańców zmagających się z niepełnosprawnością.</li> </ul>	<ul style="list-style-type: none"> <li>• niski poziom aktywności gospodarczej (niższy niż dla gminy odsetek zarejestrowanych podmiotów gospodarczych oraz niższy odsetek podmiotów nowo zarejestrowanych),</li> <li>• wysokie, średnioroczne stężenie zanieczyszczeń powietrza,</li> <li>• brak infrastruktury rowerowej,</li> <li>• niska dostępność do opieki zdrowotnej,</li> <li>• niski udział powierzchni biologicznie czynnej w powierzchni ogólnej obszaru,</li> <li>• duża liczba zabytków i pomników przyrody.</li> </ul>

Źródło: opracowanie własne

Wyznaczony obszar rewitalizacji zajmuje mniejszą powierzchnię w stosunku do obszaru zdegradowanego, wyróżnionego jako całość obszaru porównawczego nr 3. Wyodrębniony obszar rewitalizacji obejmuje swoim zakresem terytorialnym miejsca o istotnym znaczeniu dla rozwoju gminy, z uwzględnieniem terenów zamieszkałych.

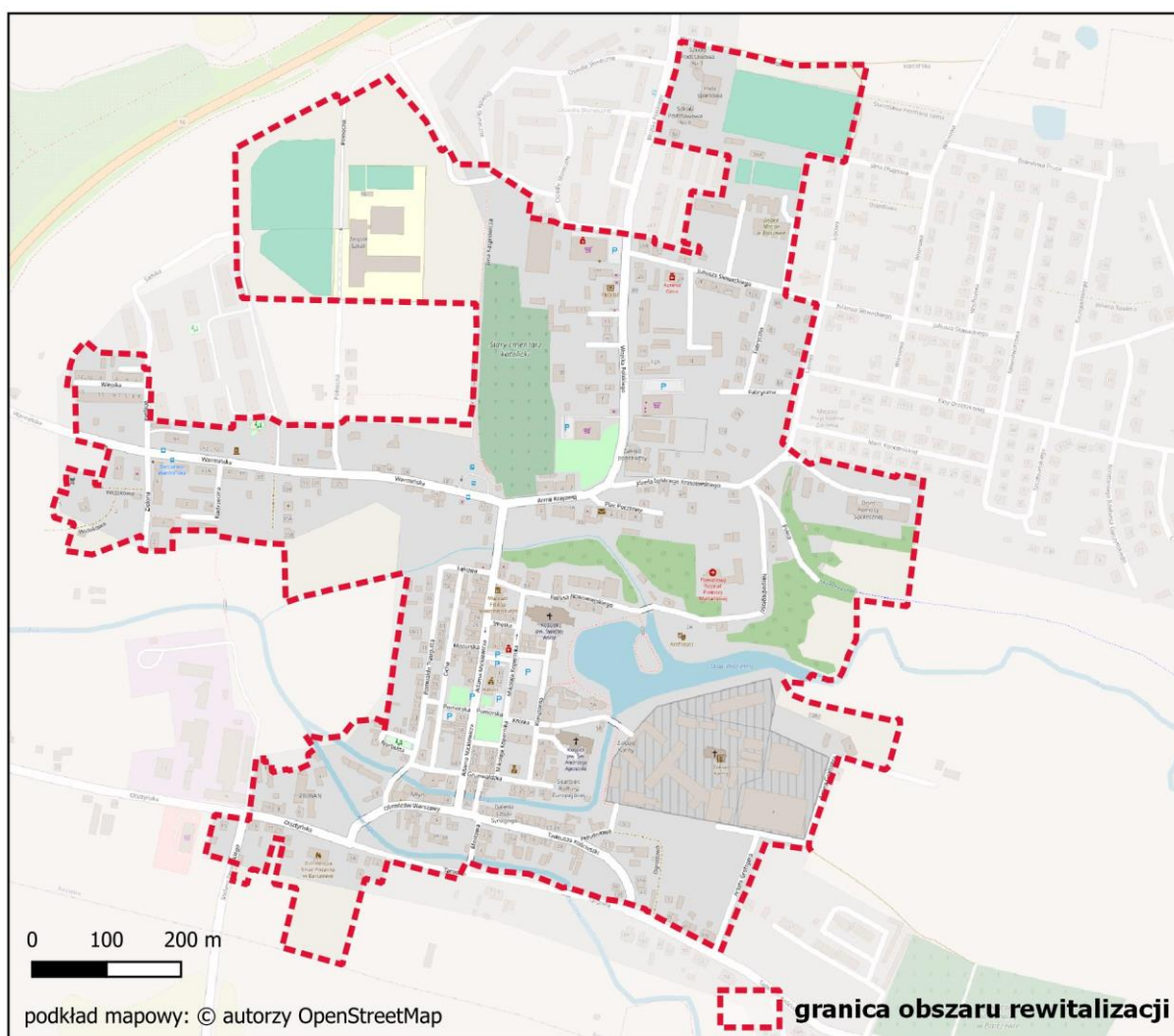
Obszar rewitalizacji w gminie Barczewo zajmuje powierzchnię 76 ha, co stanowi 0,2% powierzchni gminy i zamieszkuje go 2630 osób – 15,3% populacji gminy. Zatem spełnia on obligatoryjne ustawowe wymagania w zakresie powierzchni i liczby ludności.

Tabela 36. Obszar rewitalizacji w gminie Barczewo

	Powierzchnia [ha]	Udział w powierzchni gminy	Ludność [os]	Udział w liczbie ludności gminy
<b>Obszar rewitalizacji w gminie Barczewo</b>	76	0,2%	2630	15,3%
<b>Gmina Barczewo</b>	32 009	100%	17166	100%

Źródło: opracowanie własne

Grafika 31. Obszar rewitalizacji w gminie Barczewo

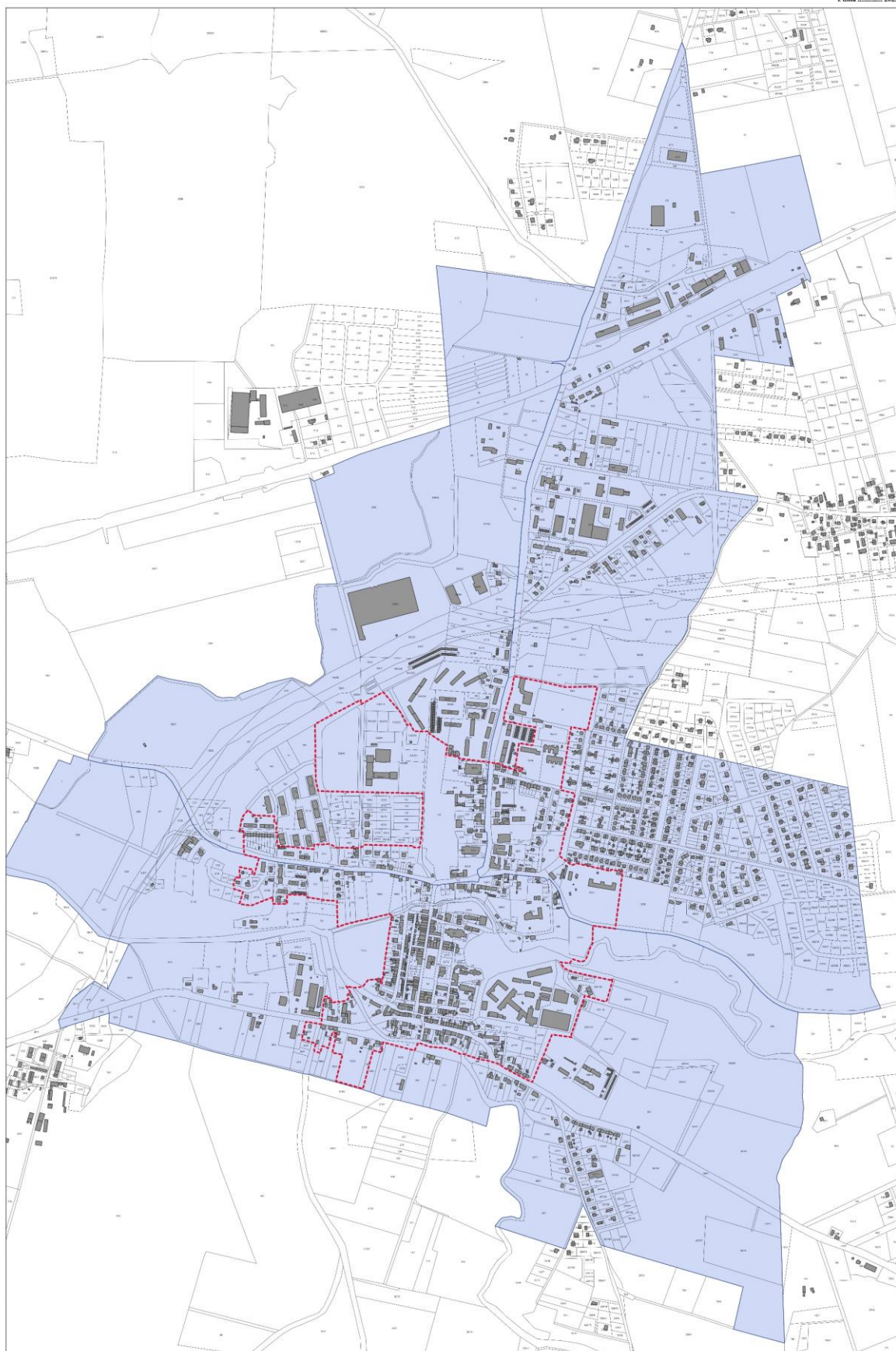


Źródło: opracowanie własne

## Spis tabel i grafik

Tabela 1. Podział wiejskich obszarów porównawczych w gminie Barczewo .....	7
Tabela 2. Podział gminy Barczewo na obszary porównawcze .....	8
Tabela 3. Katalog zmiennych wykorzystanych w diagnozie .....	11
Tabela 4. Przyrost naturalny na 1000 mieszkańców .....	15
Tabela 5. Saldo migracji na 1000 mieszkańców .....	16
Tabela 6. Bezrobocie w gminie Barczewo .....	17
Tabela 7. Przystępczość odnotowana na terenie gminy Barczewo .....	19
Tabela 8. Bezpieczeństwo drogowe w gminie Barczewo .....	21
Tabela 9. Korzystający ze wsparcia ośrodka pomocy społecznej .....	22
Tabela 10. Kwota udzielonych świadczeń pomocy społecznej w gminie .....	23
Tabela 11. Osoby pobierające świadczenia pomocy społecznej z tytułu niepełnosprawności .....	25
Tabela 12. Uczestnictwo w życiu kulturalnym (liczba czytelników bibliotek) .....	26
Tabela 13. Liczba organizacji pozarządowych w przeliczeniu na 1000 mieszkańców .....	28
Tabela 14. Zarejestrowane podmioty gospodarcze w przeliczeniu na 1000 mieszkańców .....	29
Tabela 15. Poziom przedsiębiorczości w gminie .....	30
Tabela 16. Wyroby azbestowe zidentyfikowane na terenie gminy .....	32
Tabela 17. Budynki mieszkalne w strefie zagrożenia hałasem drogowym i kolejowym .....	34
Tabela 18. Średnie roczne stężenie PM2.5 .....	35
Tabela 19. Udział gospodarstw domowych ogrzewanych kotłami na paliwo stałe .....	36
Tabela 20. Dostępność do punktów usług publicznych .....	38
Tabela 21. Stosunek terenów rekreacyjnych w powierzchni ogółem .....	39
Tabela 22. Dostępność komunikacyjna .....	40
Tabela 23. Dostępność infrastruktury rowerowej .....	42
Tabela 24. Dostępność opieki zdrowotnej .....	43
Tabela 25. Udział powierzchni biologicznie czynnej w powierzchni ogółem .....	44
Tabela 26. Liczba zabytków i pomników przyrody na km <sup>2</sup> .....	46
Tabela 27. Obiekty użyteczności publicznej wymagające modernizacji .....	47
Tabela 28. Dostępność internetowa .....	50
Tabela 29. Podsumowanie analizy obszarów – sfera społeczna – wartości wskaźników .....	52
Tabela 30. Podsumowanie analizy obszarów – sfera społeczna – wartości zestandaryzowane .....	53
Tabela 31. Podsumowanie analizy obszarów – sfera pozaspołeczna – wartości wskaźników cz. 1 .....	55
Tabela 32. Podsumowanie analizy obszarów – sfera pozaspołeczna – wartości wskaźników cz. 2 .....	55
Tabela 33. Występowanie problemów społecznych i pozaspołecznych na obszarach gminy Barczewo .....	56
Tabela 34. Obszar zdegradowany w gminie Barczewo .....	58
Tabela 35. Obszar wskazany do rewitalizacji – zdiagnozowane problemy w sferze społecznej i pozaspołecznej .....	60
Tabela 36. Obszar rewitalizacji w gminie Barczewo .....	61
Grafika 1. Podział gminy Barczewo na obszary porównawcze .....	9
Grafika 2. Podział obszaru miasta Barczewo na obszary porównawcze .....	10
Grafika 3. Przyrost naturalny na 1000 mieszkańców .....	16
Grafika 4. Saldo migracji na 1000 mieszkańców .....	17
Grafika 5. Bezrobocie w gminie .....	18
Grafika 6. Liczba przestępstw na 1000 mieszkańców .....	20
Grafika 7. Bezpieczeństwo drogowe w gminie .....	21

Grafika 8. Zdarzenia drogowe odnotowane w 2022 r. ....	23
Grafika 9. Kwota udzielonych świadczeń pomocy społecznej w gminie. ....	24
Grafika 10. Osoby pobierający świadczenia pomocy społecznej przyznane z tytułu niepełnosprawności .....	26
Grafika 11. Uczestnictwo w życiu kulturalnym (liczba czytelników bibliotek). ....	27
Grafika 12. Liczba organizacji pozarządowych na 1000 mieszkańców. ....	28
Grafika 13. Liczba podmiotów gospodarczych w przeliczeniu na 1000 mieszkańców.....	30
Grafika 14. Poziom przedsiębiorczości w gminie.....	31
Grafika 15. Masa wyrobów azbestowych zidentyfikowanych w gminie.....	33
Grafika 16. Budynki mieszkalne znajdujące się w strefie zagrożenia hałasem komunikacyjnym .....	34
Grafika 17. Średnie roczne stężenie pyłu zawieszonego PM2.5 .....	36
Grafika 18. Udział gospodarstw domowych ogrzewanych kotłami na paliwo stałe.....	37
Grafika 19. Dostępność do usług publicznych .....	38
Grafika 20. Stosunek terenów rekreacyjnych w powierzchni ogółem .....	40
Grafika 21. Dostępność komunikacyjna .....	41
Grafika 22. Dostępność rowerowa w gminie Barczewo. ....	42
Grafika 23. Dostępność opieki zdrowotnej.....	43
Grafika 24. Udział powierzchni biologicznie czynnej w powierzchni ogółem .....	45
Grafika 25. Zabytki i pomniki przyrody na terenie gminy .....	46
Grafika 26. Udział obiektów użyteczności publicznej wymagających termomodernizacji.....	48
Grafika 27. Udział obiektów wymagających dostosowania do osób ze szczególnymi potrzebami .....	49
Grafika 28. Dostępność internetowa.....	50
Grafika 29. Syntetyczny wskaźnik degradacji w sferze społecznej .....	54
Grafika 30. Obszar zdegradowany w gminie Barczewo. ....	59
Grafika 31. Obszar rewitalizacji w gminie Barczewo.....	61



**OBSZAR ZDEGRADOWANY I OBSZAR REWITALIZACJI**  
**GMINY BARCZEWO**

■ granica obszaru zdegradowanego  
- - - granica obszaru rewitalizacji

0 100 200 m  
SKALA 1:15 000

## RADY MIEJSKIEJ W BARCZEWIE

fid	ID_DZIALKI	NUMER_DZIALKI	NUMER_OBREBU	NUMER_JEDNOSTKI	NAZWA_OBREBU	NAZWA_GMINY	DATA
1	281401_4.0001.63/1	63/1	0001	281401_4		m_Barczewo	2023-03-14
2	281401_4.0001.63/2	63/2	0001	281401_4		m_Barczewo	2023-03-14
3	281401_4.0001.63/3	63/3	0001	281401_4		m_Barczewo	2023-03-14
4	281401_4.0001.63/4	63/4	0001	281401_4		m_Barczewo	2023-03-14
5	281401_4.0001.63/5	63/5	0001	281401_4		m_Barczewo	2023-03-14
6	281401_4.0001.63/6	63/6	0001	281401_4		m_Barczewo	2023-03-14
7	281401_4.0001.63/7	63/7	0001	281401_4		m_Barczewo	2023-03-14
8	281401_4.0001.63/8	63/8	0001	281401_4		m_Barczewo	2023-03-14
9	281401_4.0001.63/9	63/9	0001	281401_4		m_Barczewo	2023-03-14
10	281401_4.0001.63/10	63/10	0001	281401_4		m_Barczewo	2023-03-14
11	281401_4.0001.63/11	63/11	0001	281401_4		m_Barczewo	2023-03-14
12	281401_4.0001.64/1	64/1	0001	281401_4		m_Barczewo	2023-03-14
13	281401_4.0001.64/2	64/2	0001	281401_4		m_Barczewo	2023-03-14
14	281401_4.0001.64/3	64/3	0001	281401_4		m_Barczewo	2023-03-14
15	281401_4.0001.64/4	64/4	0001	281401_4		m_Barczewo	2023-03-14
16	281401_4.0001.64/5	64/5	0001	281401_4		m_Barczewo	2023-03-14
17	281401_4.0001.64/6	64/6	0001	281401_4		m_Barczewo	2023-03-14
18	281401_4.0001.64/7	64/7	0001	281401_4		m_Barczewo	2023-03-14
19	281401_4.0001.64/8	64/8	0001	281401_4		m_Barczewo	2023-03-14
20	281401_4.0001.64/9	64/9	0001	281401_4		m_Barczewo	2023-03-14
21	281401_4.0001.64/10	64/10	0001	281401_4		m_Barczewo	2023-03-14
22	281401_4.0001.57/1	57/1	0001	281401_4		m_Barczewo	2023-03-14
23	281401_4.0001.55/1	55/1	0001	281401_4		m_Barczewo	2023-03-14
24	281401_4.0001.55/2	55/2	0001	281401_4		m_Barczewo	2023-03-14
25	281401_4.0001.53	53	0001	281401_4		m_Barczewo	2023-03-14
26	281401_4.0001.47/3	47/3	0001	281401_4		m_Barczewo	2023-03-14
27	281401_4.0001.47/4	47/4	0001	281401_4		m_Barczewo	2023-03-14
28	281401_4.0001.47/5	47/5	0001	281401_4		m_Barczewo	2023-03-14
29	281401_4.0001.107/4	107/4	0001	281401_4		m_Barczewo	2023-03-14
30	281401_4.0001.107/14	107/14	0001	281401_4		m_Barczewo	2023-03-14
31	281401_4.0001.107/13	107/13	0001	281401_4		m_Barczewo	2023-03-14
32	281401_4.0001.107/12	107/12	0001	281401_4		m_Barczewo	2023-03-14
33	281401_4.0001.107/11	107/11	0001	281401_4		m_Barczewo	2023-03-14
34	281401_4.0001.107/10	107/10	0001	281401_4		m_Barczewo	2023-03-14
35	281401_4.0001.107/9	107/9	0001	281401_4		m_Barczewo	2023-03-14
36	281401_4.0001.107/19	107/19	0001	281401_4		m_Barczewo	2023-03-14
151	281401_4.0001.99/3	99/3	0001	281401_4		m_Barczewo	2023-03-14
152	281401_4.0001.99/6	99/6	0001	281401_4		m_Barczewo	2023-03-14
153	281401_4.0001.99/7	99/7	0001	281401_4		m_Barczewo	2023-03-14
154	281401_4.0001.99/8	99/8	0001	281401_4		m_Barczewo	2023-03-14
155	281401_4.0001.99/5	99/5	0001	281401_4		m_Barczewo	2023-03-14
156	281401_4.0001.98/1	98/1	0001	281401_4		m_Barczewo	2023-03-14
157	281401_4.0001.98/2	98/2	0001	281401_4		m_Barczewo	2023-03-14
158	281401_4.0001.101/1	101/1	0001	281401_4		m_Barczewo	2023-03-14
159	281401_4.0001.101/2	101/2	0001	281401_4		m_Barczewo	2023-03-14
160	281401_4.0001.101/3	101/3	0001	281401_4		m_Barczewo	2023-03-14
161	281401_4.0001.101/4	101/4	0001	281401_4		m_Barczewo	2023-03-14
162	281401_4.0001.100/8	100/8	0001	281401_4		m_Barczewo	2023-03-14
163	281401_4.0001.100/4	100/4	0001	281401_4		m_Barczewo	2023-03-14
164	281401_4.0001.103	103	0001	281401_4		m_Barczewo	2023-03-14
165	281401_4.0001.100/7	100/7	0001	281401_4		m_Barczewo	2023-03-14
166	281401_4.0001.100/6	100/6	0001	281401_4		m_Barczewo	2023-03-14
167	281401_4.0001.96/1	96/1	0001	281401_4		m_Barczewo	2023-03-14
168	281401_4.0001.95/5	95/5	0001	281401_4		m_Barczewo	2023-03-14
169	281401_4.0001.95/4	95/4	0001	281401_4		m_Barczewo	2023-03-14
170	281401_4.0001.95/3	95/3	0001	281401_4		m_Barczewo	2023-03-14
171	281401_4.0001.94	94	0001	281401_4		m_Barczewo	2023-03-14
172	281401_4.0001.92	92	0001	281401_4		m_Barczewo	2023-03-14
173	281401_4.0001.93	93	0001	281401_4		m_Barczewo	2023-03-14
174	281401_4.0001.91/2	91/2	0001	281401_4		m_Barczewo	2023-03-14
175	281401_4.0001.91/1	91/1	0001	281401_4		m_Barczewo	2023-03-14
176	281401_4.0001.90/2	90/2	0001	281401_4		m_Barczewo	2023-03-14
177	281401_4.0001.90/3	90/3	0001	281401_4		m_Barczewo	2023-03-14
178	281401_4.0001.89/4	89/4	0001	281401_4		m_Barczewo	2023-03-14
179	281401_4.0001.87/5	87/5	0001	281401_4		m_Barczewo	2023-03-14
180	281401_4.0001.88/5	88/5	0001	281401_4		m_Barczewo	2023-03-14
182	281401_4.0003.224/1	224/1	0003	281401_4		m_Barczewo	2023-03-14

213	281401_4.0003.3/67	3/67	0003	281401_4	m_Barczewo	2023-03-14
221	281401_4.0001.89/3	89/3	0001	281401_4	m_Barczewo	2023-03-14
278	281401_4.0003.3/68	3/68	0003	281401_4	m_Barczewo	2023-03-14
421	281401_4.0002.76	76	0002	281401_4	m_Barczewo	2023-03-14
422	281401_4.0002.77	77	0002	281401_4	m_Barczewo	2023-03-14
443	281401_4.0002.75/16	75/16	0002	281401_4	m_Barczewo	2023-03-14
444	281401_4.0002.75/15	75/15	0002	281401_4	m_Barczewo	2023-03-14
445	281401_4.0002.75/2	75/2	0002	281401_4	m_Barczewo	2023-03-14
446	281401_4.0002.75/1	75/1	0002	281401_4	m_Barczewo	2023-03-14
447	281401_4.0002.75/7	75/7	0002	281401_4	m_Barczewo	2023-03-14
481	281401_4.0002.78	78	0002	281401_4	m_Barczewo	2023-03-14
486	281401_4.0002.73/34	73/34	0002	281401_4	m_Barczewo	2023-03-14
487	281401_4.0002.73/35	73/35	0002	281401_4	m_Barczewo	2023-03-14
488	281401_4.0002.73/36	73/36	0002	281401_4	m_Barczewo	2023-03-14
489	281401_4.0002.73/37	73/37	0002	281401_4	m_Barczewo	2023-03-14
490	281401_4.0002.73/38	73/38	0002	281401_4	m_Barczewo	2023-03-14
491	281401_4.0002.73/60	73/60	0002	281401_4	m_Barczewo	2023-03-14
492	281401_4.0002.73/59	73/59	0002	281401_4	m_Barczewo	2023-03-14
493	281401_4.0002.73/11	73/11	0002	281401_4	m_Barczewo	2023-03-14
494	281401_4.0002.73/8	73/8	0002	281401_4	m_Barczewo	2023-03-14
495	281401_4.0002.73/9	73/9	0002	281401_4	m_Barczewo	2023-03-14
496	281401_4.0002.73/10	73/10	0002	281401_4	m_Barczewo	2023-03-14
497	281401_4.0002.73/19	73/19	0002	281401_4	m_Barczewo	2023-03-14
498	281401_4.0002.73/56	73/56	0002	281401_4	m_Barczewo	2023-03-14
499	281401_4.0002.73/20	73/20	0002	281401_4	m_Barczewo	2023-03-14
500	281401_4.0002.73/21	73/21	0002	281401_4	m_Barczewo	2023-03-14
501	281401_4.0002.85/26	85/26	0002	281401_4	m_Barczewo	2023-03-14
502	281401_4.0002.73/63	73/63	0002	281401_4	m_Barczewo	2023-03-14
506	281401_4.0002.73/55	73/55	0002	281401_4	m_Barczewo	2023-03-14
509	281401_4.0002.91	91	0002	281401_4	m_Barczewo	2023-03-14
510	281401_4.0002.90	90	0002	281401_4	m_Barczewo	2023-03-14
517	281401_4.0002.73/32	73/32	0002	281401_4	m_Barczewo	2023-03-14
518	281401_4.0002.73/14	73/14	0002	281401_4	m_Barczewo	2023-03-14
519	281401_4.0002.73/15	73/15	0002	281401_4	m_Barczewo	2023-03-14
520	281401_4.0002.73/17	73/17	0002	281401_4	m_Barczewo	2023-03-14
611	281401_4.0002.73/31	73/31	0002	281401_4	m_Barczewo	2023-03-14
612	281401_4.0002.73/3	73/3	0002	281401_4	m_Barczewo	2023-03-14
613	281401_4.0002.73/27	73/27	0002	281401_4	m_Barczewo	2023-03-14
614	281401_4.0002.73/50	73/50	0002	281401_4	m_Barczewo	2023-03-14
615	281401_4.0002.73/49	73/49	0002	281401_4	m_Barczewo	2023-03-14
616	281401_4.0002.73/48	73/48	0002	281401_4	m_Barczewo	2023-03-14
617	281401_4.0002.73/47	73/47	0002	281401_4	m_Barczewo	2023-03-14
618	281401_4.0002.73/46	73/46	0002	281401_4	m_Barczewo	2023-03-14
619	281401_4.0002.73/45	73/45	0002	281401_4	m_Barczewo	2023-03-14
620	281401_4.0002.73/44	73/44	0002	281401_4	m_Barczewo	2023-03-14
621	281401_4.0002.73/43	73/43	0002	281401_4	m_Barczewo	2023-03-14
622	281401_4.0002.73/42	73/42	0002	281401_4	m_Barczewo	2023-03-14
623	281401_4.0002.73/57	73/57	0002	281401_4	m_Barczewo	2023-03-14
624	281401_4.0002.85/32	85/32	0002	281401_4	m_Barczewo	2023-03-14
625	281401_4.0002.85/34	85/34	0002	281401_4	m_Barczewo	2023-03-14
626	281401_4.0002.85/33	85/33	0002	281401_4	m_Barczewo	2023-03-14
627	281401_4.0002.85/6	85/6	0002	281401_4	m_Barczewo	2023-03-14
628	281401_4.0002.85/22	85/22	0002	281401_4	m_Barczewo	2023-03-14
629	281401_4.0002.85/5	85/5	0002	281401_4	m_Barczewo	2023-03-14
630	281401_4.0002.88	88	0002	281401_4	m_Barczewo	2023-03-14
631	281401_4.0002.85/15	85/15	0002	281401_4	m_Barczewo	2023-03-14
632	281401_4.0002.85/21	85/21	0002	281401_4	m_Barczewo	2023-03-14
633	281401_4.0002.84	84	0002	281401_4	m_Barczewo	2023-03-14
639	281401_4.0002.134/1	134/1	0002	281401_4	m_Barczewo	2023-03-14
640	281401_4.0003.105/1	105/1	0003	281401_4	m_Barczewo	2023-03-14
694	281401_4.0002.85/37	85/37	0002	281401_4	m_Barczewo	2023-03-14
695	281401_4.0002.85/36	85/36	0002	281401_4	m_Barczewo	2023-03-14
767	281401_4.0002.73/28	73/28	0002	281401_4	m_Barczewo	2023-03-14
768	281401_4.0002.85/9	85/9	0002	281401_4	m_Barczewo	2023-03-14
769	281401_4.0002.85/16	85/16	0002	281401_4	m_Barczewo	2023-03-14
770	281401_4.0002.89	89	0002	281401_4	m_Barczewo	2023-03-14
805	281401_4.0002.21	21	0002	281401_4	m_Barczewo	2023-03-14
806	281401_4.0002.133	133	0002	281401_4	m_Barczewo	2023-03-14
831	281401_4.0002.85/38	85/38	0002	281401_4	m_Barczewo	2023-03-14

832	281401_4.0002.85/35	85/35	0002	281401_4	m_Barczewo	2023-03-14
835	281401_4.0002.134/2	134/2	0002	281401_4	m_Barczewo	2023-03-14
837	281401_4.0003.227/3	227/3	0003	281401_4	m_Barczewo	2023-03-14
838	281401_4.0003.227/2	227/2	0003	281401_4	m_Barczewo	2023-03-14
839	281401_4.0003.227/5	227/5	0003	281401_4	m_Barczewo	2023-03-14
840	281401_4.0003.51	51	0003	281401_4	m_Barczewo	2023-03-14
841	281401_4.0003.49	49	0003	281401_4	m_Barczewo	2023-03-14
842	281401_4.0003.50	50	0003	281401_4	m_Barczewo	2023-03-14
843	281401_4.0003.243	243	0003	281401_4	m_Barczewo	2023-03-14
844	281401_4.0003.244	244	0003	281401_4	m_Barczewo	2023-03-14
845	281401_4.0003.245	245	0003	281401_4	m_Barczewo	2023-03-14
846	281401_4.0003.246	246	0003	281401_4	m_Barczewo	2023-03-14
847	281401_4.0003.247	247	0003	281401_4	m_Barczewo	2023-03-14
848	281401_4.0003.248	248	0003	281401_4	m_Barczewo	2023-03-14
849	281401_4.0003.251	251	0003	281401_4	m_Barczewo	2023-03-14
850	281401_4.0003.252	252	0003	281401_4	m_Barczewo	2023-03-14
851	281401_4.0003.253	253	0003	281401_4	m_Barczewo	2023-03-14
852	281401_4.0003.236	236	0003	281401_4	m_Barczewo	2023-03-14
853	281401_4.0003.237	237	0003	281401_4	m_Barczewo	2023-03-14
854	281401_4.0003.238	238	0003	281401_4	m_Barczewo	2023-03-14
855	281401_4.0003.240/2	240/2	0003	281401_4	m_Barczewo	2023-03-14
856	281401_4.0003.239	239	0003	281401_4	m_Barczewo	2023-03-14
857	281401_4.0003.235	235	0003	281401_4	m_Barczewo	2023-03-14
858	281401_4.0003.234/1	234/1	0003	281401_4	m_Barczewo	2023-03-14
859	281401_4.0003.234/2	234/2	0003	281401_4	m_Barczewo	2023-03-14
860	281401_4.0003.233	233	0003	281401_4	m_Barczewo	2023-03-14
861	281401_4.0003.232	232	0003	281401_4	m_Barczewo	2023-03-14
862	281401_4.0003.277/6	277/6	0003	281401_4	m_Barczewo	2023-03-14
863	281401_4.0003.241	241	0003	281401_4	m_Barczewo	2023-03-14
864	281401_4.0003.242	242	0003	281401_4	m_Barczewo	2023-03-14
865	281401_4.0003.38	38	0003	281401_4	m_Barczewo	2023-03-14
866	281401_4.0003.39	39	0003	281401_4	m_Barczewo	2023-03-14
867	281401_4.0003.40	40	0003	281401_4	m_Barczewo	2023-03-14
868	281401_4.0003.41	41	0003	281401_4	m_Barczewo	2023-03-14
869	281401_4.0003.37/3	37/3	0003	281401_4	m_Barczewo	2023-03-14
870	281401_4.0003.37/2	37/2	0003	281401_4	m_Barczewo	2023-03-14
871	281401_4.0003.37/1	37/1	0003	281401_4	m_Barczewo	2023-03-14
872	281401_4.0003.42	42	0003	281401_4	m_Barczewo	2023-03-14
873	281401_4.0003.43	43	0003	281401_4	m_Barczewo	2023-03-14
874	281401_4.0003.47	47	0003	281401_4	m_Barczewo	2023-03-14
875	281401_4.0003.44/2	44/2	0003	281401_4	m_Barczewo	2023-03-14
876	281401_4.0003.52	52	0003	281401_4	m_Barczewo	2023-03-14
877	281401_4.0003.53	53	0003	281401_4	m_Barczewo	2023-03-14
878	281401_4.0003.57	57	0003	281401_4	m_Barczewo	2023-03-14
879	281401_4.0003.54	54	0003	281401_4	m_Barczewo	2023-03-14
880	281401_4.0003.58	58	0003	281401_4	m_Barczewo	2023-03-14
881	281401_4.0003.55	55	0003	281401_4	m_Barczewo	2023-03-14
882	281401_4.0003.59	59	0003	281401_4	m_Barczewo	2023-03-14
886	281401_4.0003.210/3	210/3	0003	281401_4	m_Barczewo	2023-03-14
887	281401_4.0003.209	209	0003	281401_4	m_Barczewo	2023-03-14
889	281401_4.0003.221	221	0003	281401_4	m_Barczewo	2023-03-14
890	281401_4.0003.328/1	328/1	0003	281401_4	m_Barczewo	2023-03-14
941	281401_4.0003.262	262	0003	281401_4	m_Barczewo	2023-03-14
942	281401_4.0003.263	263	0003	281401_4	m_Barczewo	2023-03-14
943	281401_4.0003.264	264	0003	281401_4	m_Barczewo	2023-03-14
944	281401_4.0003.265	265	0003	281401_4	m_Barczewo	2023-03-14
945	281401_4.0003.266	266	0003	281401_4	m_Barczewo	2023-03-14
946	281401_4.0003.267/1	267/1	0003	281401_4	m_Barczewo	2023-03-14
947	281401_4.0003.267/2	267/2	0003	281401_4	m_Barczewo	2023-03-14
948	281401_4.0003.267/3	267/3	0003	281401_4	m_Barczewo	2023-03-14
949	281401_4.0003.268	268	0003	281401_4	m_Barczewo	2023-03-14
950	281401_4.0003.269	269	0003	281401_4	m_Barczewo	2023-03-14
952	281401_4.0003.271	271	0003	281401_4	m_Barczewo	2023-03-14
953	281401_4.0003.272	272	0003	281401_4	m_Barczewo	2023-03-14
954	281401_4.0003.273	273	0003	281401_4	m_Barczewo	2023-03-14
955	281401_4.0003.274	274	0003	281401_4	m_Barczewo	2023-03-14
956	281401_4.0003.275	275	0003	281401_4	m_Barczewo	2023-03-14
957	281401_4.0003.276	276	0003	281401_4	m_Barczewo	2023-03-14
958	281401_4.0003.278	278	0003	281401_4	m_Barczewo	2023-03-14

959	281401_4.0003.277/2	277/2	0003	281401_4	m_Barczewo	2023-03-14
960	281401_4.0003.277/7	277/7	0003	281401_4	m_Barczewo	2023-03-14
961	281401_4.0003.259/4	259/4	0003	281401_4	m_Barczewo	2023-03-14
962	281401_4.0003.259/3	259/3	0003	281401_4	m_Barczewo	2023-03-14
968	281401_4.0003.114	114	0003	281401_4	m_Barczewo	2023-03-14
969	281401_4.0003.113/2	113/2	0003	281401_4	m_Barczewo	2023-03-14
970	281401_4.0003.113/1	113/1	0003	281401_4	m_Barczewo	2023-03-14
972	281401_4.0003.111	111	0003	281401_4	m_Barczewo	2023-03-14
973	281401_4.0003.110	110	0003	281401_4	m_Barczewo	2023-03-14
974	281401_4.0003.109/1	109/1	0003	281401_4	m_Barczewo	2023-03-14
975	281401_4.0003.108	108	0003	281401_4	m_Barczewo	2023-03-14
976	281401_4.0003.107	107	0003	281401_4	m_Barczewo	2023-03-14
977	281401_4.0003.104/1	104/1	0003	281401_4	m_Barczewo	2023-03-14
978	281401_4.0003.100	100	0003	281401_4	m_Barczewo	2023-03-14
979	281401_4.0003.99	99	0003	281401_4	m_Barczewo	2023-03-14
980	281401_4.0003.98/2	98/2	0003	281401_4	m_Barczewo	2023-03-14
981	281401_4.0003.98/1	98/1	0003	281401_4	m_Barczewo	2023-03-14
982	281401_4.0003.97/3	97/3	0003	281401_4	m_Barczewo	2023-03-14
983	281401_4.0003.96	96	0003	281401_4	m_Barczewo	2023-03-14
984	281401_4.0003.95/1	95/1	0003	281401_4	m_Barczewo	2023-03-14
985	281401_4.0003.95/3	95/3	0003	281401_4	m_Barczewo	2023-03-14
986	281401_4.0003.94	94	0003	281401_4	m_Barczewo	2023-03-14
987	281401_4.0003.92	92	0003	281401_4	m_Barczewo	2023-03-14
988	281401_4.0003.91	91	0003	281401_4	m_Barczewo	2023-03-14
989	281401_4.0003.90/2	90/2	0003	281401_4	m_Barczewo	2023-03-14
990	281401_4.0003.87	87	0003	281401_4	m_Barczewo	2023-03-14
991	281401_4.0003.85/1	85/1	0003	281401_4	m_Barczewo	2023-03-14
992	281401_4.0003.85/2	85/2	0003	281401_4	m_Barczewo	2023-03-14
993	281401_4.0003.83/4	83/4	0003	281401_4	m_Barczewo	2023-03-14
994	281401_4.0003.82	82	0003	281401_4	m_Barczewo	2023-03-14
995	281401_4.0003.84	84	0003	281401_4	m_Barczewo	2023-03-14
996	281401_4.0003.64	64	0003	281401_4	m_Barczewo	2023-03-14
997	281401_4.0003.63	63	0003	281401_4	m_Barczewo	2023-03-14
998	281401_4.0003.65	65	0003	281401_4	m_Barczewo	2023-03-14
999	281401_4.0003.62	62	0003	281401_4	m_Barczewo	2023-03-14
1000	281401_4.0003.67	67	0003	281401_4	m_Barczewo	2023-03-14
1001	281401_4.0003.148	148	0003	281401_4	m_Barczewo	2023-03-14
1002	281401_4.0003.147	147	0003	281401_4	m_Barczewo	2023-03-14
1003	281401_4.0003.145	145	0003	281401_4	m_Barczewo	2023-03-14
1004	281401_4.0003.144	144	0003	281401_4	m_Barczewo	2023-03-14
1005	281401_4.0003.146	146	0003	281401_4	m_Barczewo	2023-03-14
1006	281401_4.0003.142	142	0003	281401_4	m_Barczewo	2023-03-14
1007	281401_4.0003.141	141	0003	281401_4	m_Barczewo	2023-03-14
1008	281401_4.0003.136	136	0003	281401_4	m_Barczewo	2023-03-14
1009	281401_4.0003.135	135	0003	281401_4	m_Barczewo	2023-03-14
1010	281401_4.0003.134	134	0003	281401_4	m_Barczewo	2023-03-14
1011	281401_4.0003.133	133	0003	281401_4	m_Barczewo	2023-03-14
1012	281401_4.0003.149	149	0003	281401_4	m_Barczewo	2023-03-14
1013	281401_4.0003.150	150	0003	281401_4	m_Barczewo	2023-03-14
1014	281401_4.0003.151	151	0003	281401_4	m_Barczewo	2023-03-14
1015	281401_4.0003.152	152	0003	281401_4	m_Barczewo	2023-03-14
1016	281401_4.0003.153	153	0003	281401_4	m_Barczewo	2023-03-14
1017	281401_4.0003.154	154	0003	281401_4	m_Barczewo	2023-03-14
1018	281401_4.0003.155	155	0003	281401_4	m_Barczewo	2023-03-14
1019	281401_4.0003.156	156	0003	281401_4	m_Barczewo	2023-03-14
1020	281401_4.0003.132	132	0003	281401_4	m_Barczewo	2023-03-14
1021	281401_4.0003.131	131	0003	281401_4	m_Barczewo	2023-03-14
1022	281401_4.0003.130	130	0003	281401_4	m_Barczewo	2023-03-14
1023	281401_4.0003.129	129	0003	281401_4	m_Barczewo	2023-03-14
1024	281401_4.0003.128	128	0003	281401_4	m_Barczewo	2023-03-14
1025	281401_4.0003.127	127	0003	281401_4	m_Barczewo	2023-03-14
1026	281401_4.0003.126	126	0003	281401_4	m_Barczewo	2023-03-14
1027	281401_4.0003.125	125	0003	281401_4	m_Barczewo	2023-03-14
1028	281401_4.0003.124	124	0003	281401_4	m_Barczewo	2023-03-14
1029	281401_4.0003.123	123	0003	281401_4	m_Barczewo	2023-03-14
1030	281401_4.0003.122	122	0003	281401_4	m_Barczewo	2023-03-14
1031	281401_4.0003.121	121	0003	281401_4	m_Barczewo	2023-03-14
1032	281401_4.0003.120	120	0003	281401_4	m_Barczewo	2023-03-14
1033	281401_4.0003.158/2	158/2	0003	281401_4	m_Barczewo	2023-03-14

1034	281401_4.0003.119	119	0003	281401_4	m_Barczewo	2023-03-14
1036	281401_4.0003.270/1	270/1	0003	281401_4	m_Barczewo	2023-03-14
1038	281401_4.0003.172	172	0003	281401_4	m_Barczewo	2023-03-14
1040	281401_4.0003.287	287	0003	281401_4	m_Barczewo	2023-03-14
1041	281401_4.0003.285	285	0003	281401_4	m_Barczewo	2023-03-14
1042	281401_4.0003.284/1	284/1	0003	281401_4	m_Barczewo	2023-03-14
1043	281401_4.0003.283/1	283/1	0003	281401_4	m_Barczewo	2023-03-14
1044	281401_4.0003.282	282	0003	281401_4	m_Barczewo	2023-03-14
1045	281401_4.0003.281	281	0003	281401_4	m_Barczewo	2023-03-14
1046	281401_4.0003.280	280	0003	281401_4	m_Barczewo	2023-03-14
1047	281401_4.0003.289	289	0003	281401_4	m_Barczewo	2023-03-14
1048	281401_4.0003.307/1	307/1	0003	281401_4	m_Barczewo	2023-03-14
1049	281401_4.0003.307/2	307/2	0003	281401_4	m_Barczewo	2023-03-14
1050	281401_4.0003.306/2	306/2	0003	281401_4	m_Barczewo	2023-03-14
1051	281401_4.0003.306/1	306/1	0003	281401_4	m_Barczewo	2023-03-14
1052	281401_4.0003.194/1	194/1	0003	281401_4	m_Barczewo	2023-03-14
1053	281401_4.0003.12/4	12/4	0003	281401_4	m_Barczewo	2023-03-14
1058	281401_4.0003.194/3	194/3	0003	281401_4	m_Barczewo	2023-03-14
1059	281401_4.0003.194/4	194/4	0003	281401_4	m_Barczewo	2023-03-14
1060	281401_4.0003.194/5	194/5	0003	281401_4	m_Barczewo	2023-03-14
1061	281401_4.0003.193/4	193/4	0003	281401_4	m_Barczewo	2023-03-14
1062	281401_4.0003.193/15	193/15	0003	281401_4	m_Barczewo	2023-03-14
1063	281401_4.0003.193/10	193/10	0003	281401_4	m_Barczewo	2023-03-14
1064	281401_4.0003.193/11	193/11	0003	281401_4	m_Barczewo	2023-03-14
1065	281401_4.0003.193/12	193/12	0003	281401_4	m_Barczewo	2023-03-14
1066	281401_4.0003.193/8	193/8	0003	281401_4	m_Barczewo	2023-03-14
1067	281401_4.0003.193/6	193/6	0003	281401_4	m_Barczewo	2023-03-14
1068	281401_4.0003.211/2	211/2	0003	281401_4	m_Barczewo	2023-03-14
1069	281401_4.0003.213/2	213/2	0003	281401_4	m_Barczewo	2023-03-14
1070	281401_4.0003.214/2	214/2	0003	281401_4	m_Barczewo	2023-03-14
1071	281401_4.0003.215/2	215/2	0003	281401_4	m_Barczewo	2023-03-14
1072	281401_4.0003.217/3	217/3	0003	281401_4	m_Barczewo	2023-03-14
1073	281401_4.0003.211/3	211/3	0003	281401_4	m_Barczewo	2023-03-14
1074	281401_4.0003.329	329	0003	281401_4	m_Barczewo	2023-03-14
1075	281401_4.0003.213/4	213/4	0003	281401_4	m_Barczewo	2023-03-14
1076	281401_4.0003.213/5	213/5	0003	281401_4	m_Barczewo	2023-03-14
1077	281401_4.0003.214/3	214/3	0003	281401_4	m_Barczewo	2023-03-14
1078	281401_4.0003.214/4	214/4	0003	281401_4	m_Barczewo	2023-03-14
1079	281401_4.0003.215/5	215/5	0003	281401_4	m_Barczewo	2023-03-14
1080	281401_4.0003.215/6	215/6	0003	281401_4	m_Barczewo	2023-03-14
1081	281401_4.0003.216	216	0003	281401_4	m_Barczewo	2023-03-14
1082	281401_4.0003.215/4	215/4	0003	281401_4	m_Barczewo	2023-03-14
1083	281401_4.0003.217/4	217/4	0003	281401_4	m_Barczewo	2023-03-14
1084	281401_4.0003.217/8	217/8	0003	281401_4	m_Barczewo	2023-03-14
1085	281401_4.0003.217/7	217/7	0003	281401_4	m_Barczewo	2023-03-14
1086	281401_4.0003.218/2	218/2	0003	281401_4	m_Barczewo	2023-03-14
1087	281401_4.0003.217/6	217/6	0003	281401_4	m_Barczewo	2023-03-14
1088	281401_4.0003.196/2	196/2	0003	281401_4	m_Barczewo	2023-03-14
1089	281401_4.0003.194/7	194/7	0003	281401_4	m_Barczewo	2023-03-14
1090	281401_4.0003.194/8	194/8	0003	281401_4	m_Barczewo	2023-03-14
1091	281401_4.0003.194/2	194/2	0003	281401_4	m_Barczewo	2023-03-14
1092	281401_4.0003.195/2	195/2	0003	281401_4	m_Barczewo	2023-03-14
1093	281401_4.0003.196/4	196/4	0003	281401_4	m_Barczewo	2023-03-14
1094	281401_4.0003.205/3	205/3	0003	281401_4	m_Barczewo	2023-03-14
1095	281401_4.0003.205/4	205/4	0003	281401_4	m_Barczewo	2023-03-14
1096	281401_4.0003.206/1	206/1	0003	281401_4	m_Barczewo	2023-03-14
1097	281401_4.0003.300/4	300/4	0003	281401_4	m_Barczewo	2023-03-14
1098	281401_4.0003.300/3	300/3	0003	281401_4	m_Barczewo	2023-03-14
1099	281401_4.0003.300/1	300/1	0003	281401_4	m_Barczewo	2023-03-14
1100	281401_4.0003.299	299	0003	281401_4	m_Barczewo	2023-03-14
1101	281401_4.0003.298/1	298/1	0003	281401_4	m_Barczewo	2023-03-14
1102	281401_4.0003.298/2	298/2	0003	281401_4	m_Barczewo	2023-03-14
1103	281401_4.0003.297/2	297/2	0003	281401_4	m_Barczewo	2023-03-14
1104	281401_4.0003.297/1	297/1	0003	281401_4	m_Barczewo	2023-03-14
1105	281401_4.0003.296/1	296/1	0003	281401_4	m_Barczewo	2023-03-14
1106	281401_4.0003.296/2	296/2	0003	281401_4	m_Barczewo	2023-03-14
1107	281401_4.0003.295	295	0003	281401_4	m_Barczewo	2023-03-14
1108	281401_4.0003.294	294	0003	281401_4	m_Barczewo	2023-03-14
1109	281401_4.0003.293	293	0003	281401_4	m_Barczewo	2023-03-14

1115	281401_4.0003.75	75	0003	281401_4	m_Barczewo	2023-03-14
1116	281401_4.0003.77	77	0003	281401_4	m_Barczewo	2023-03-14
1117	281401_4.0003.78/5	78/5	0003	281401_4	m_Barczewo	2023-03-14
1118	281401_4.0003.78/3	78/3	0003	281401_4	m_Barczewo	2023-03-14
1119	281401_4.0003.78/1	78/1	0003	281401_4	m_Barczewo	2023-03-14
1120	281401_4.0003.69/8	69/8	0003	281401_4	m_Barczewo	2023-03-14
1121	281401_4.0003.69/10	69/10	0003	281401_4	m_Barczewo	2023-03-14
1122	281401_4.0003.69/4	69/4	0003	281401_4	m_Barczewo	2023-03-14
1123	281401_4.0003.69/5	69/5	0003	281401_4	m_Barczewo	2023-03-14
1124	281401_4.0003.70/2	70/2	0003	281401_4	m_Barczewo	2023-03-14
1125	281401_4.0003.81	81	0003	281401_4	m_Barczewo	2023-03-14
1126	281401_4.0003.175/23	175/23	0003	281401_4	m_Barczewo	2023-03-14
1132	281401_4.0003.161/7	161/7	0003	281401_4	m_Barczewo	2023-03-14
1133	281401_4.0003.161/5	161/5	0003	281401_4	m_Barczewo	2023-03-14
1134	281401_4.0003.165	165	0003	281401_4	m_Barczewo	2023-03-14
1135	281401_4.0003.166/1	166/1	0003	281401_4	m_Barczewo	2023-03-14
1136	281401_4.0003.168/2	168/2	0003	281401_4	m_Barczewo	2023-03-14
1137	281401_4.0003.169/3	169/3	0003	281401_4	m_Barczewo	2023-03-14
1138	281401_4.0003.170/5	170/5	0003	281401_4	m_Barczewo	2023-03-14
1139	281401_4.0003.206/2	206/2	0003	281401_4	m_Barczewo	2023-03-14
1140	281401_4.0003.14/3	14/3	0003	281401_4	m_Barczewo	2023-03-14
1141	281401_4.0003.13	13	0003	281401_4	m_Barczewo	2023-03-14
1142	281401_4.0003.12/8	12/8	0003	281401_4	m_Barczewo	2023-03-14
1143	281401_4.0003.14/4	14/4	0003	281401_4	m_Barczewo	2023-03-14
1144	281401_4.0003.12/5	12/5	0003	281401_4	m_Barczewo	2023-03-14
1145	281401_4.0003.12/6	12/6	0003	281401_4	m_Barczewo	2023-03-14
1148	281401_4.0003.10/4	10/4	0003	281401_4	m_Barczewo	2023-03-14
1150	281401_4.0003.200	200	0003	281401_4	m_Barczewo	2023-03-14
1151	281401_4.0003.161/4	161/4	0003	281401_4	m_Barczewo	2023-03-14
1152	281401_4.0003.166/2	166/2	0003	281401_4	m_Barczewo	2023-03-14
1153	281401_4.0003.169/2	169/2	0003	281401_4	m_Barczewo	2023-03-14
1154	281401_4.0003.168/4	168/4	0003	281401_4	m_Barczewo	2023-03-14
1155	281401_4.0003.167/2	167/2	0003	281401_4	m_Barczewo	2023-03-14
1156	281401_4.0003.160	160	0003	281401_4	m_Barczewo	2023-03-14
1157	281401_4.0003.78/8	78/8	0003	281401_4	m_Barczewo	2023-03-14
1158	281401_4.0003.78/7	78/7	0003	281401_4	m_Barczewo	2023-03-14
1164	281401_4.0003.175/20	175/20	0003	281401_4	m_Barczewo	2023-03-14
1166	281401_4.0003.174/2	174/2	0003	281401_4	m_Barczewo	2023-03-14
1167	281401_4.0003.174/3	174/3	0003	281401_4	m_Barczewo	2023-03-14
1168	281401_4.0003.175/15	175/15	0003	281401_4	m_Barczewo	2023-03-14
1170	281401_4.0003.175/18	175/18	0003	281401_4	m_Barczewo	2023-03-14
1171	281401_4.0003.173/3	173/3	0003	281401_4	m_Barczewo	2023-03-14
1177	281401_4.0003.184	184	0003	281401_4	m_Barczewo	2023-03-14
1178	281401_4.0003.185/1	185/1	0003	281401_4	m_Barczewo	2023-03-14
1179	281401_4.0003.185/2	185/2	0003	281401_4	m_Barczewo	2023-03-14
1182	281401_4.0003.3/45	3/45	0003	281401_4	m_Barczewo	2023-03-14
1183	281401_4.0003.3/44	3/44	0003	281401_4	m_Barczewo	2023-03-14
1184	281401_4.0003.3/46	3/46	0003	281401_4	m_Barczewo	2023-03-14
1185	281401_4.0003.3/47	3/47	0003	281401_4	m_Barczewo	2023-03-14
1186	281401_4.0003.3/48	3/48	0003	281401_4	m_Barczewo	2023-03-14
1187	281401_4.0003.3/49	3/49	0003	281401_4	m_Barczewo	2023-03-14
1188	281401_4.0003.3/50	3/50	0003	281401_4	m_Barczewo	2023-03-14
1189	281401_4.0003.3/51	3/51	0003	281401_4	m_Barczewo	2023-03-14
1190	281401_4.0003.3/52	3/52	0003	281401_4	m_Barczewo	2023-03-14
1191	281401_4.0003.3/53	3/53	0003	281401_4	m_Barczewo	2023-03-14
1192	281401_4.0003.3/54	3/54	0003	281401_4	m_Barczewo	2023-03-14
1193	281401_4.0003.3/43	3/43	0003	281401_4	m_Barczewo	2023-03-14
1194	281401_4.0003.10/5	10/5	0003	281401_4	m_Barczewo	2023-03-14
1195	281401_4.0003.3/57	3/57	0003	281401_4	m_Barczewo	2023-03-14
1196	281401_4.0003.3/42	3/42	0003	281401_4	m_Barczewo	2023-03-14
1197	281401_4.0003.3/8	3/8	0003	281401_4	m_Barczewo	2023-03-14
1198	281401_4.0003.3/61	3/61	0003	281401_4	m_Barczewo	2023-03-14
1199	281401_4.0003.3/7	3/7	0003	281401_4	m_Barczewo	2023-03-14
1214	281401_4.0003.159/2	159/2	0003	281401_4	m_Barczewo	2023-03-14
1215	281401_4.0003.222	222	0003	281401_4	m_Barczewo	2023-03-14
1216	281401_4.0003.220	220	0003	281401_4	m_Barczewo	2023-03-14
1217	281401_4.0003.219	219	0003	281401_4	m_Barczewo	2023-03-14
1218	281401_4.0003.37/4	37/4	0003	281401_4	m_Barczewo	2023-03-14
1219	281401_4.0003.36/4	36/4	0003	281401_4	m_Barczewo	2023-03-14

1226	281401_4.0003.328/2	328/2	0003	281401_4	m_Barczewo	2023-03-14
1227	281401_4.0003.328/3	328/3	0003	281401_4	m_Barczewo	2023-03-14
1228	281401_4.0003.117/2	117/2	0003	281401_4	m_Barczewo	2023-03-14
1229	281401_4.0003.72/2	72/2	0003	281401_4	m_Barczewo	2023-03-14
1230	281401_4.0003.218/1	218/1	0003	281401_4	m_Barczewo	2023-03-14
1231	281401_4.0003.217/5	217/5	0003	281401_4	m_Barczewo	2023-03-14
1232	281401_4.0003.217/2	217/2	0003	281401_4	m_Barczewo	2023-03-14
1233	281401_4.0003.210/2	210/2	0003	281401_4	m_Barczewo	2023-03-14
1235	281401_4.0003.259/2	259/2	0003	281401_4	m_Barczewo	2023-03-14
1236	281401_4.0003.3/69	3/69	0003	281401_4	m_Barczewo	2023-03-14
1237	281401_4.0003.170/6	170/6	0003	281401_4	m_Barczewo	2023-03-14
1238	281401_4.0003.270/2	270/2	0003	281401_4	m_Barczewo	2023-03-14
1242	281401_4.0003.97/2	97/2	0003	281401_4	m_Barczewo	2023-03-14
1247	281401_4.0003.161/8	161/8	0003	281401_4	m_Barczewo	2023-03-14
1248	281401_4.0003.117/4	117/4	0003	281401_4	m_Barczewo	2023-03-14
1249	281401_4.0003.193/13	193/13	0003	281401_4	m_Barczewo	2023-03-14
1250	281401_4.0003.193/16	193/16	0003	281401_4	m_Barczewo	2023-03-14
1253	281401_4.0001.85/3	85/3	0001	281401_4	m_Barczewo	2023-03-14
1254	281401_4.0001.85/4	85/4	0001	281401_4	m_Barczewo	2023-03-14
1255	281401_4.0001.85/5	85/5	0001	281401_4	m_Barczewo	2023-03-14
1256	281401_4.0001.88/7	88/7	0001	281401_4	m_Barczewo	2023-03-14
1257	281401_4.0001.88/8	88/8	0001	281401_4	m_Barczewo	2023-03-14
1258	281401_4.0001.88/10	88/10	0001	281401_4	m_Barczewo	2023-03-14
1259	281401_4.0001.88/11	88/11	0001	281401_4	m_Barczewo	2023-03-14
1260	281401_4.0003.10/6	10/6	0003	281401_4	m_Barczewo	2023-03-14
1269	281401_4.0002.73/64	73/64	0002	281401_4	m_Barczewo	2023-03-14
1271	281401_4.0002.394/2	394/2	0002	281401_4	m_Barczewo	2023-03-14
1276	281401_4.0003.231/2	231/2	0003	281401_4	m_Barczewo	2023-03-14
1295	281401_4.0003.227/4	227/4	0003	281401_4	m_Barczewo	2023-03-14
1305	281401_4.0001.87/3	87/3	0001	281401_4	m_Barczewo	2023-03-14
1306	281401_4.0001.87/4	87/4	0001	281401_4	m_Barczewo	2023-03-14
1307	281401_4.0001.88/12	88/12	0001	281401_4	m_Barczewo	2023-03-14
1308	281401_4.0001.88/13	88/13	0001	281401_4	m_Barczewo	2023-03-14
1309	281401_4.0001.88/14	88/14	0001	281401_4	m_Barczewo	2023-03-14
1310	281401_4.0001.88/15	88/15	0001	281401_4	m_Barczewo	2023-03-14
1312	281401_4.0003.3/70	3/70	0003	281401_4	m_Barczewo	2023-03-14
1313	281401_4.0003.229/1	229/1	0003	281401_4	m_Barczewo	2023-03-14
1314	281401_4.0001.57/4	57/4	0001	281401_4	m_Barczewo	2023-03-14
1315	281401_4.0001.57/5	57/5	0001	281401_4	m_Barczewo	2023-03-14
1316	281401_4.0001.57/6	57/6	0001	281401_4	m_Barczewo	2023-03-14
1317	281401_4.0001.57/7	57/7	0001	281401_4	m_Barczewo	2023-03-14
1318	281401_4.0001.57/8	57/8	0001	281401_4	m_Barczewo	2023-03-14
1319	281401_4.0001.57/10	57/10	0001	281401_4	m_Barczewo	2023-03-14
1320	281401_4.0001.57/11	57/11	0001	281401_4	m_Barczewo	2023-03-14
1321	281401_4.0003.212/1	212/1	0003	281401_4	m_Barczewo	2023-03-14
1326	281401_4.0003.112/1	112/1	0003	281401_4	m_Barczewo	2023-03-14
1327	281401_4.0003.112/2	112/2	0003	281401_4	m_Barczewo	2023-03-14
1328	281401_4.0003.102/1	102/1	0003	281401_4	m_Barczewo	2023-03-14
1329	281401_4.0003.283/2	283/2	0003	281401_4	m_Barczewo	2023-03-14
1330	281401_4.0003.93/1	93/1	0003	281401_4	m_Barczewo	2023-03-14
1331	281401_4.0003.93/2	93/2	0003	281401_4	m_Barczewo	2023-03-14
1332	281401_4.0003.3/71	3/71	0003	281401_4	m_Barczewo	2023-03-14
1333	281401_4.0003.3/72	3/72	0003	281401_4	m_Barczewo	2023-03-14
1335	281401_4.0003.104/2	104/2	0003	281401_4	m_Barczewo	2023-03-14
1336	281401_4.0001.97/2	97/2	0001	281401_4	m_Barczewo	2023-03-14
1409	281401_4.0002.394/5	394/5	0002	281401_4	m_Barczewo	2023-03-14
1410	281401_4.0002.394/4	394/4	0002	281401_4	m_Barczewo	2023-03-14
1411	281401_4.0002.394/3	394/3	0002	281401_4	m_Barczewo	2023-03-14
1412	281401_4.0002.73/67	73/67	0002	281401_4	m_Barczewo	2023-03-14
1413	281401_4.0002.73/66	73/66	0002	281401_4	m_Barczewo	2023-03-14
1414	281401_4.0002.73/70	73/70	0002	281401_4	m_Barczewo	2023-03-14
1415	281401_4.0002.73/69	73/69	0002	281401_4	m_Barczewo	2023-03-14
1416	281401_4.0002.73/68	73/68	0002	281401_4	m_Barczewo	2023-03-14
1418	281401_4.0001.89/5	89/5	0001	281401_4	m_Barczewo	2023-03-14
1419	281401_4.0001.89/6	89/6	0001	281401_4	m_Barczewo	2023-03-14
1420	281401_4.0003.69/11	69/11	0003	281401_4	m_Barczewo	2023-03-14
1429	281401_4.0003.229/3	229/3	0003	281401_4	m_Barczewo	2023-03-14
1430	281401_4.0003.3/73	3/73	0003	281401_4	m_Barczewo	2023-03-14
1431	281401_4.0001.104/204	104/204	0001	281401_4	m_Barczewo	2023-03-14

1432	281401_4.0001.106/2	106/2	0001	281401_4	m_Barczewo	2023-03-14
1433	281401_4.0001.106/1	106/1	0001	281401_4	m_Barczewo	2023-03-14
1434	281401_4.0003.240/3	240/3	0003	281401_4	m_Barczewo	2023-03-14
1435	281401_4.0003.240/1	240/1	0003	281401_4	m_Barczewo	2023-03-14
1436	281401_4.0003.305/1	305/1	0003	281401_4	m_Barczewo	2023-03-14
1437	281401_4.0003.305/2	305/2	0003	281401_4	m_Barczewo	2023-03-14
1438	281401_4.0002.73/72	73/72	0002	281401_4	m_Barczewo	2023-03-14
1455	281401_4.0003.183/2	183/2	0003	281401_4	m_Barczewo	2023-03-14
1456	281401_4.0003.183/3	183/3	0003	281401_4	m_Barczewo	2023-03-14
1458	281401_4.0003.97/4	97/4	0003	281401_4	m_Barczewo	2023-03-14
1459	281401_4.0003.194/10	194/10	0003	281401_4	m_Barczewo	2023-03-14
1460	281401_4.0003.194/16	194/16	0003	281401_4	m_Barczewo	2023-03-14
1461	281401_4.0003.194/15	194/15	0003	281401_4	m_Barczewo	2023-03-14
1462	281401_4.0003.194/14	194/14	0003	281401_4	m_Barczewo	2023-03-14
1463	281401_4.0003.194/11	194/11	0003	281401_4	m_Barczewo	2023-03-14
1464	281401_4.0003.194/12	194/12	0003	281401_4	m_Barczewo	2023-03-14
1465	281401_4.0003.194/13	194/13	0003	281401_4	m_Barczewo	2023-03-14
1468	281401_4.0003.12/9	12/9	0003	281401_4	m_Barczewo	2023-03-14
1469	281401_4.0003.12/10	12/10	0003	281401_4	m_Barczewo	2023-03-14
1470	281401_4.0003.109/2	109/2	0003	281401_4	m_Barczewo	2023-03-14
1472	281401_4.0003.95/4	95/4	0003	281401_4	m_Barczewo	2023-03-14
1473	281401_4.0003.95/5	95/5	0003	281401_4	m_Barczewo	2023-03-14
1474	281401_4.0003.95/6	95/6	0003	281401_4	m_Barczewo	2023-03-14
1475	281401_4.0003.95/7	95/7	0003	281401_4	m_Barczewo	2023-03-14
1476	281401_4.0003.95/8	95/8	0003	281401_4	m_Barczewo	2023-03-14
1477	281401_4.0003.95/9	95/9	0003	281401_4	m_Barczewo	2023-03-14
1478	281401_4.0003.95/10	95/10	0003	281401_4	m_Barczewo	2023-03-14
1479	281401_4.0003.95/11	95/11	0003	281401_4	m_Barczewo	2023-03-14
1480	281401_4.0003.283/3	283/3	0003	281401_4	m_Barczewo	2023-03-14
1481	281401_4.0003.283/4	283/4	0003	281401_4	m_Barczewo	2023-03-14
1482	281401_4.0003.283/5	283/5	0003	281401_4	m_Barczewo	2023-03-14
1483	281401_4.0003.283/6	283/6	0003	281401_4	m_Barczewo	2023-03-14
1484	281401_4.0003.283/7	283/7	0003	281401_4	m_Barczewo	2023-03-14
1485	281401_4.0003.283/8	283/8	0003	281401_4	m_Barczewo	2023-03-14
1486	281401_4.0003.283/9	283/9	0003	281401_4	m_Barczewo	2023-03-14
1487	281401_4.0003.283/10	283/10	0003	281401_4	m_Barczewo	2023-03-14
1488	281401_4.0003.284/3	284/3	0003	281401_4	m_Barczewo	2023-03-14
1489	281401_4.0003.284/4	284/4	0003	281401_4	m_Barczewo	2023-03-14
1490	281401_4.0003.284/5	284/5	0003	281401_4	m_Barczewo	2023-03-14
1491	281401_4.0003.284/6	284/6	0003	281401_4	m_Barczewo	2023-03-14
1492	281401_4.0003.284/7	284/7	0003	281401_4	m_Barczewo	2023-03-14
1493	281401_4.0003.284/8	284/8	0003	281401_4	m_Barczewo	2023-03-14
1494	281401_4.0003.284/9	284/9	0003	281401_4	m_Barczewo	2023-03-14
1495	281401_4.0003.284/10	284/10	0003	281401_4	m_Barczewo	2023-03-14
1496	281401_4.0003.284/11	284/11	0003	281401_4	m_Barczewo	2023-03-14
1497	281401_4.0003.12/11	12/11	0003	281401_4	m_Barczewo	2023-03-14
1498	281401_4.0001.107/20	107/20	0001	281401_4	m_Barczewo	2023-03-14
1502	281401_4.0003.3/80	3/80	0003	281401_4	m_Barczewo	2023-03-14
1503	281401_4.0003.3/81	3/81	0003	281401_4	m_Barczewo	2023-03-14
1504	281401_4.0003.3/82	3/82	0003	281401_4	m_Barczewo	2023-03-14
1505	281401_4.0003.196/24	196/24	0003	281401_4	m_Barczewo	2023-03-14
1506	281401_4.0003.196/23	196/23	0003	281401_4	m_Barczewo	2023-03-14
1507	281401_4.0003.196/22	196/22	0003	281401_4	m_Barczewo	2023-03-14
1508	281401_4.0003.196/21	196/21	0003	281401_4	m_Barczewo	2023-03-14
1509	281401_4.0003.196/20	196/20	0003	281401_4	m_Barczewo	2023-03-14
1510	281401_4.0003.231/4	231/4	0003	281401_4	m_Barczewo	2023-03-14
1512	281401_4.0003.207/1	207/1	0003	281401_4	m_Barczewo	2023-03-14
1513	281401_4.0003.207/2	207/2	0003	281401_4	m_Barczewo	2023-03-14
1517	281401_4.0003.69/12	69/12	0003	281401_4	m_Barczewo	2023-03-14
1518	281401_4.0003.69/13	69/13	0003	281401_4	m_Barczewo	2023-03-14
1523	281401_4.0003.288	288	0003	281401_4	m_Barczewo	2023-03-14
1537	281401_4.0001.51/4	51/4	0001	281401_4	m_Barczewo	2023-03-14
1551	281401_4.0003.189/1	189/1	0003	281401_4	m_Barczewo	2023-03-14
1552	281401_4.0003.189/2	189/2	0003	281401_4	m_Barczewo	2023-03-14
1556	281401_4.0003.212/3	212/3	0003	281401_4	m_Barczewo	2023-03-14
1557	281401_4.0003.212/4	212/4	0003	281401_4	m_Barczewo	2023-03-14
1558	281401_4.0002.85/7	85/7	0002	281401_4	m_Barczewo	2023-03-14
1559	281401_4.0002.85/43	85/43	0002	281401_4	m_Barczewo	2023-03-14
1560	281401_4.0002.85/44	85/44	0002	281401_4	m_Barczewo	2023-03-14

1561	281401_4.0002.85/45	85/45	0002	281401_4	m_Barczewo	2023-03-14
1562	281401_4.0002.85/46	85/46	0002	281401_4	m_Barczewo	2023-03-14
1563	281401_4.0003.277/4	277/4	0003	281401_4	m_Barczewo	2023-03-14
1564	281401_4.0003.277/8	277/8	0003	281401_4	m_Barczewo	2023-03-14
1565	281401_4.0003.277/9	277/9	0003	281401_4	m_Barczewo	2023-03-14
1604	281401_4.0002.72	72	0002	281401_4	m_Barczewo	2023-03-14
1621	281401_4.0003.330	330	0003	281401_4	m_Barczewo	2023-03-14
1622	281401_4.0003.331	331	0003	281401_4	m_Barczewo	2023-03-14
1623	281401_4.0003.332	332	0003	281401_4	m_Barczewo	2023-03-14
1624	281401_4.0003.3/103	3/103	0003	281401_4	m_Barczewo	2023-03-14
1625	281401_4.0003.69/6	69/6	0003	281401_4	m_Barczewo	2023-03-14
1626	281401_4.0003.69/15	69/15	0003	281401_4	m_Barczewo	2023-03-14
1627	281401_4.0003.69/16	69/16	0003	281401_4	m_Barczewo	2023-03-14
1632	281401_4.0003.286/1	286/1	0003	281401_4	m_Barczewo	2023-03-14
1633	281401_4.0003.286/2	286/2	0003	281401_4	m_Barczewo	2023-03-14
1634	281401_4.0003.230	230	0003	281401_4	m_Barczewo	2023-03-14
1635	281401_4.0003.229/5	229/5	0003	281401_4	m_Barczewo	2023-03-14
1648	281401_4.0003.3/79	3/79	0003	281401_4	m_Barczewo	2023-03-14
1649	281401_4.0003.3/108	3/108	0003	281401_4	m_Barczewo	2023-03-14
1652	281401_4.0001.102	102	0001	281401_4	m_Barczewo	2023-03-14
1653	281401_4.0003.231/5	231/5	0003	281401_4	m_Barczewo	2023-03-14
1654	281401_4.0003.231/6	231/6	0003	281401_4	m_Barczewo	2023-03-14
1655	281401_4.0003.231/7	231/7	0003	281401_4	m_Barczewo	2023-03-14
1656	281401_4.0003.231/8	231/8	0003	281401_4	m_Barczewo	2023-03-14
1657	281401_4.0003.231/9	231/9	0003	281401_4	m_Barczewo	2023-03-14
1659	281401_4.0003.118	118	0003	281401_4	m_Barczewo	2023-03-14
1660	281401_4.0003.137/1	137/1	0003	281401_4	m_Barczewo	2023-03-14
1661	281401_4.0003.137/2	137/2	0003	281401_4	m_Barczewo	2023-03-14
1662	281401_4.0003.88	88	0003	281401_4	m_Barczewo	2023-03-14
1663	281401_4.0003.89/2	89/2	0003	281401_4	m_Barczewo	2023-03-14
1664	281401_4.0003.196/28	196/28	0003	281401_4	m_Barczewo	2023-03-14
1665	281401_4.0003.8	8	0003	281401_4	m_Barczewo	2023-03-14
1666	281401_4.0003.3/110	3/110	0003	281401_4	m_Barczewo	2023-03-14
1667	281401_4.0003.196/30	196/30	0003	281401_4	m_Barczewo	2023-03-14
1668	281401_4.0003.196/31	196/31	0003	281401_4	m_Barczewo	2023-03-14
1691	281401_4.0001.125/34	125/34	0001	281401_4	m_Barczewo	2023-03-14
1692	281401_4.0003.60	60	0003	281401_4	m_Barczewo	2023-03-14
1713	281401_4.0003.12/12	12/12	0003	281401_4	m_Barczewo	2023-03-14
1714	281401_4.0001.47/2	47/2	0001	281401_4	m_Barczewo	2023-03-14
1715	281401_4.0001.47/6	47/6	0001	281401_4	m_Barczewo	2023-03-14
1716	281401_4.0001.47/7	47/7	0001	281401_4	m_Barczewo	2023-03-14
1719	281401_4.0003.335	335	0003	281401_4	m_Barczewo	2023-03-14
1720	281401_4.0003.336	336	0003	281401_4	m_Barczewo	2023-03-14
1722	281401_4.0003.106/1	106/1	0003	281401_4	m_Barczewo	2023-03-14
1734	281401_4.0003.157/1	157/1	0003	281401_4	m_Barczewo	2023-03-14
1735	281401_4.0003.157/2	157/2	0003	281401_4	m_Barczewo	2023-03-14
1744	281401_4.0001.104/219	104/219	0001	281401_4	m_Barczewo	2023-03-14
1745	281401_4.0001.104/220	104/220	0001	281401_4	m_Barczewo	2023-03-14
1746	281401_4.0003.90/3	90/3	0003	281401_4	m_Barczewo	2023-03-14
1747	281401_4.0003.115/1	115/1	0003	281401_4	m_Barczewo	2023-03-14
1748	281401_4.0003.115/2	115/2	0003	281401_4	m_Barczewo	2023-03-14
1749	281401_4.0003.79/3	79/3	0003	281401_4	m_Barczewo	2023-03-14
1761	281401_4.0001.64/12	64/12	0001	281401_4	m_Barczewo	2023-03-14
1762	281401_4.0001.64/13	64/13	0001	281401_4	m_Barczewo	2023-03-14
1773	281401_4.0003.74	74	0003	281401_4	m_Barczewo	2023-03-14
1774	281401_4.0003.229/6	229/6	0003	281401_4	m_Barczewo	2023-03-14
1787	281401_4.0003.190	190	0003	281401_4	m_Barczewo	2023-03-14
1788	281401_4.0003.186/1	186/1	0003	281401_4	m_Barczewo	2023-03-14
1789	281401_4.0003.187/1	187/1	0003	281401_4	m_Barczewo	2023-03-14
1790	281401_4.0003.71/1	71/1	0003	281401_4	m_Barczewo	2023-03-14
1791	281401_4.0003.71/2	71/2	0003	281401_4	m_Barczewo	2023-03-14
1792	281401_4.0003.70/3	70/3	0003	281401_4	m_Barczewo	2023-03-14
1793	281401_4.0003.70/4	70/4	0003	281401_4	m_Barczewo	2023-03-14
1794	281401_4.0003.72/3	72/3	0003	281401_4	m_Barczewo	2023-03-14
1795	281401_4.0003.72/4	72/4	0003	281401_4	m_Barczewo	2023-03-14
1857	281401_4.0002.73/74	73/74	0002	281401_4	m_Barczewo	2023-03-14
1859	281401_4.0003.3/85	3/85	0003	281401_4	m_Barczewo	2023-03-14
1863	281401_4.0003.3/115	3/115	0003	281401_4	m_Barczewo	2023-03-14
1865	281401_4.0001.82/4	82/4	0001	281401_4	m_Barczewo	2023-03-14

1866	281401_4.0001.82/5	82/5	0001	281401_4	m_Barczewo	2023-03-14
1867	281401_4.0001.87/7	87/7	0001	281401_4	m_Barczewo	2023-03-14
1868	281401_4.0001.87/8	87/8	0001	281401_4	m_Barczewo	2023-03-14
1869	281401_4.0001.87/9	87/9	0001	281401_4	m_Barczewo	2023-03-14
1870	281401_4.0003.223/1	223/1	0003	281401_4	m_Barczewo	2023-03-14
1871	281401_4.0003.223/2	223/2	0003	281401_4	m_Barczewo	2023-03-14
1883	281401_4.0001.96/2	96/2	0001	281401_4	m_Barczewo	2023-03-14
1884	281401_4.0001.97/5	97/5	0001	281401_4	m_Barczewo	2023-03-14
1885	281401_4.0001.97/6	97/6	0001	281401_4	m_Barczewo	2023-03-14
1886	281401_4.0003.103	103	0003	281401_4	m_Barczewo	2023-03-14
1887	281401_4.0003.101	101	0003	281401_4	m_Barczewo	2023-03-14
1888	281401_4.0003.102/3	102/3	0003	281401_4	m_Barczewo	2023-03-14
1889	281401_4.0003.102/4	102/4	0003	281401_4	m_Barczewo	2023-03-14
1890	281401_4.0003.259/1	259/1	0003	281401_4	m_Barczewo	2023-03-14
1891	281401_4.0003.279/1	279/1	0003	281401_4	m_Barczewo	2023-03-14
1892	281401_4.0003.279/2	279/2	0003	281401_4	m_Barczewo	2023-03-14
1893	281401_4.0003.259/66	259/66	0003	281401_4	m_Barczewo	2023-03-14
1894	281401_4.0003.259/67	259/67	0003	281401_4	m_Barczewo	2023-03-14
1895	281401_4.0003.259/64	259/64	0003	281401_4	m_Barczewo	2023-03-14
1896	281401_4.0003.259/65	259/65	0003	281401_4	m_Barczewo	2023-03-14
1900	281401_4.0003.3/111	3/111	0003	281401_4	m_Barczewo	2023-03-14
1911	281401_4.0003.170/7	170/7	0003	281401_4	m_Barczewo	2023-03-14
1912	281401_4.0003.170/8	170/8	0003	281401_4	m_Barczewo	2023-03-14
1913	281401_4.0002.79/3	79/3	0002	281401_4	m_Barczewo	2023-03-14
1927	281401_4.0003.7/5	7/5	0003	281401_4	m_Barczewo	2023-03-14
1928	281401_4.0002.135/1	135/1	0002	281401_4	m_Barczewo	2023-03-14
1930	281401_4.0003.116	116	0003	281401_4	m_Barczewo	2023-03-14
1931	281401_4.0003.161/6	161/6	0003	281401_4	m_Barczewo	2023-03-14
1932	281401_4.0003.189/3	189/3	0003	281401_4	m_Barczewo	2023-03-14
1934	281401_4.0003.188/1	188/1	0003	281401_4	m_Barczewo	2023-03-14
1936	281401_4.0003.338	338	0003	281401_4	m_Barczewo	2023-03-14
1937	281401_4.0003.339	339	0003	281401_4	m_Barczewo	2023-03-14
1938	281401_4.0003.106/2	106/2	0003	281401_4	m_Barczewo	2023-03-14
1939	281401_4.0003.105/2	105/2	0003	281401_4	m_Barczewo	2023-03-14
1944	281401_4.0003.76	76	0003	281401_4	m_Barczewo	2023-03-14
1945	281401_4.0003.117/3	117/3	0003	281401_4	m_Barczewo	2023-03-14
1946	281401_4.0003.167/1	167/1	0003	281401_4	m_Barczewo	2023-03-14
1947	281401_4.0003.169/4	169/4	0003	281401_4	m_Barczewo	2023-03-14
1948	281401_4.0003.168/5	168/5	0003	281401_4	m_Barczewo	2023-03-14
1949	281401_4.0003.168/6	168/6	0003	281401_4	m_Barczewo	2023-03-14
1950	281401_4.0003.204/1	204/1	0003	281401_4	m_Barczewo	2023-03-14
1976	281401_4.0003.3/5	3/5	0003	281401_4	m_Barczewo	2023-03-14
1977	281401_4.0003.3/119	3/119	0003	281401_4	m_Barczewo	2023-03-14
1978	281401_4.0003.3/120	3/120	0003	281401_4	m_Barczewo	2023-03-14
1979	281401_4.0001.57/9	57/9	0001	281401_4	m_Barczewo	2023-03-14
1985	281401_4.0003.159/1	159/1	0003	281401_4	m_Barczewo	2023-03-14
1987	281401_4.0003.158/4	158/4	0003	281401_4	m_Barczewo	2023-03-14
1988	281401_4.0003.158/3	158/3	0003	281401_4	m_Barczewo	2023-03-14
1996	281401_4.0001.100/5	100/5	0001	281401_4	m_Barczewo	2023-03-14
1997	281401_4.0001.97/3	97/3	0001	281401_4	m_Barczewo	2023-03-14
1998	281401_4.0001.99/9	99/9	0001	281401_4	m_Barczewo	2023-03-14
1999	281401_4.0001.99/10	99/10	0001	281401_4	m_Barczewo	2023-03-14
2000	281401_4.0001.99/12	99/12	0001	281401_4	m_Barczewo	2023-03-14
2001	281401_4.0001.99/11	99/11	0001	281401_4	m_Barczewo	2023-03-14
2057	281401_4.0003.9	9	0003	281401_4	m_Barczewo	2023-03-14
2058	281401_4.0003.3/129	3/129	0003	281401_4	m_Barczewo	2023-03-14
2059	281401_4.0003.3/130	3/130	0003	281401_4	m_Barczewo	2023-03-14
2060	281401_4.0003.3/131	3/131	0003	281401_4	m_Barczewo	2023-03-14
2061	281401_4.0003.3/132	3/132	0003	281401_4	m_Barczewo	2023-03-14
2062	281401_4.0003.3/133	3/133	0003	281401_4	m_Barczewo	2023-03-14
2063	281401_4.0003.3/134	3/134	0003	281401_4	m_Barczewo	2023-03-14
2064	281401_4.0003.3/135	3/135	0003	281401_4	m_Barczewo	2023-03-14
2065	281401_4.0003.3/136	3/136	0003	281401_4	m_Barczewo	2023-03-14
2066	281401_4.0003.3/137	3/137	0003	281401_4	m_Barczewo	2023-03-14
2067	281401_4.0003.3/138	3/138	0003	281401_4	m_Barczewo	2023-03-14
2068	281401_4.0003.3/139	3/139	0003	281401_4	m_Barczewo	2023-03-14
2069	281401_4.0003.3/140	3/140	0003	281401_4	m_Barczewo	2023-03-14
2074	281401_4.0003.210/5	210/5	0003	281401_4	m_Barczewo	2023-03-14
2075	281401_4.0003.210/6	210/6	0003	281401_4	m_Barczewo	2023-03-14

2076	281401_4.0003.210/7	210/7	0003	281401_4	m_Barczewo	2023-03-14
2077	281401_4.0003.140	140	0003	281401_4	m_Barczewo	2023-03-14
2078	281401_4.0003.139/1	139/1	0003	281401_4	m_Barczewo	2023-03-14
2079	281401_4.0003.139/2	139/2	0003	281401_4	m_Barczewo	2023-03-14
2080	281401_4.0003.139/3	139/3	0003	281401_4	m_Barczewo	2023-03-14
2081	281401_4.0001.55/3	55/3	0001	281401_4	m_Barczewo	2023-03-14
2082	281401_4.0001.58	58	0001	281401_4	m_Barczewo	2023-03-14
2083	281401_4.0001.125/38	125/38	0001	281401_4	m_Barczewo	2023-03-14
2085	281401_4.0001.57/13	57/13	0001	281401_4	m_Barczewo	2023-03-14
2124	281401_4.0001.104/250	104/250	0001	281401_4	m_Barczewo	2023-03-14
2125	281401_4.0001.104/251	104/251	0001	281401_4	m_Barczewo	2023-03-14
2131	281401_4.0003.340	340	0003	281401_4	m_Barczewo	2023-03-14
2133	281401_4.0002.82	82	0002	281401_4	m_Barczewo	2023-03-14
2138	281401_4.0002.75/14	75/14	0002	281401_4	m_Barczewo	2023-03-14
2139	281401_4.0002.75/114	75/114	0002	281401_4	m_Barczewo	2023-03-14
2140	281401_4.0002.75/115	75/115	0002	281401_4	m_Barczewo	2023-03-14
2141	281401_4.0002.75/116	75/116	0002	281401_4	m_Barczewo	2023-03-14
2153	281401_4.0001.125/49	125/49	0001	281401_4	m_Barczewo	2023-03-14
2154	281401_4.0001.125/50	125/50	0001	281401_4	m_Barczewo	2023-03-14
2165	281401_4.0003.3/145	3/145	0003	281401_4	m_Barczewo	2023-03-14
2166	281401_4.0003.83/5	83/5	0003	281401_4	m_Barczewo	2023-03-14
2167	281401_4.0003.83/3	83/3	0003	281401_4	m_Barczewo	2023-03-14
2168	281401_4.0003.83/2	83/2	0003	281401_4	m_Barczewo	2023-03-14
2169	281401_4.0003.138	138	0003	281401_4	m_Barczewo	2023-03-14
2189	281401_4.0001.104/216	104/216	0001	281401_4	m_Barczewo	2023-03-14
2191	281401_4.0001.104/214	104/214	0001	281401_4	m_Barczewo	2023-03-14
2192	281401_4.0001.104/228	104/228	0001	281401_4	m_Barczewo	2023-03-14
2194	281401_4.0001.104/253	104/253	0001	281401_4	m_Barczewo	2023-03-14
2232	281401_4.0003.250	250	0003	281401_4	m_Barczewo	2023-03-14
2233	281401_4.0003.249/1	249/1	0003	281401_4	m_Barczewo	2023-03-14
2234	281401_4.0003.61	61	0003	281401_4	m_Barczewo	2023-03-14
2235	281401_4.0003.249/3	249/3	0003	281401_4	m_Barczewo	2023-03-14
2236	281401_4.0003.249/4	249/4	0003	281401_4	m_Barczewo	2023-03-14
2241	281401_4.0003.194/17	194/17	0003	281401_4	m_Barczewo	2023-03-14
2242	281401_4.0003.196/17	196/17	0003	281401_4	m_Barczewo	2023-03-14
2243	281401_4.0003.196/25	196/25	0003	281401_4	m_Barczewo	2023-03-14
2244	281401_4.0003.196/26	196/26	0003	281401_4	m_Barczewo	2023-03-14
2245	281401_4.0003.196/29	196/29	0003	281401_4	m_Barczewo	2023-03-14
2246	281401_4.0003.205/1	205/1	0003	281401_4	m_Barczewo	2023-03-14
2247	281401_4.0003.195/1	195/1	0003	281401_4	m_Barczewo	2023-03-14
2248	281401_4.0003.196/32	196/32	0003	281401_4	m_Barczewo	2023-03-14
2249	281401_4.0003.196/33	196/33	0003	281401_4	m_Barczewo	2023-03-14
2252	281401_4.0002.85/39	85/39	0002	281401_4	m_Barczewo	2023-03-14
2253	281401_4.0002.71	71	0002	281401_4	m_Barczewo	2023-03-14
2254	281401_4.0002.85/13	85/13	0002	281401_4	m_Barczewo	2023-03-14
2255	281401_4.0002.85/2	85/2	0002	281401_4	m_Barczewo	2023-03-14
2256	281401_4.0002.85/41	85/41	0002	281401_4	m_Barczewo	2023-03-14
2257	281401_4.0002.85/47	85/47	0002	281401_4	m_Barczewo	2023-03-14
2258	281401_4.0002.85/48	85/48	0002	281401_4	m_Barczewo	2023-03-14
2263	281401_4.0001.61/5	61/5	0001	281401_4	m_Barczewo	2023-03-14
2264	281401_4.0001.61/3	61/3	0001	281401_4	m_Barczewo	2023-03-14
2265	281401_4.0001.65/2	65/2	0001	281401_4	m_Barczewo	2023-03-14
2266	281401_4.0001.61/4	61/4	0001	281401_4	m_Barczewo	2023-03-14
2277	281401_4.0001.146	146	0001	281401_4	m_Barczewo	2023-03-14
2306	281401_4.0003.301	301	0003	281401_4	m_Barczewo	2023-03-14
2307	281401_4.0003.48	48	0003	281401_4	m_Barczewo	2023-03-14
2308	281401_4.0003.46/1	46/1	0003	281401_4	m_Barczewo	2023-03-14
2309	281401_4.0003.44/1	44/1	0003	281401_4	m_Barczewo	2023-03-14
2310	281401_4.0003.46/2	46/2	0003	281401_4	m_Barczewo	2023-03-14
2311	281401_4.0003.45/1	45/1	0003	281401_4	m_Barczewo	2023-03-14
2312	281401_4.0003.45/2	45/2	0003	281401_4	m_Barczewo	2023-03-14
2405	281401_4.0001.104/213	104/213	0001	281401_4	m_Barczewo	2023-03-14
2417	281401_4.0001.104/211	104/211	0001	281401_4	m_Barczewo	2023-03-14
2432	281401_4.0003.10/1	10/1	0003	281401_4	m_Barczewo	2023-03-14
2433	281401_4.0003.10/2	10/2	0003	281401_4	m_Barczewo	2023-03-14
2434	281401_4.0002.85/19	85/19	0002	281401_4	m_Barczewo	2023-03-14
2435	281401_4.0002.85/18	85/18	0002	281401_4	m_Barczewo	2023-03-14
2436	281401_4.0002.85/17	85/17	0002	281401_4	m_Barczewo	2023-03-14
2437	281401_4.0002.85/20	85/20	0002	281401_4	m_Barczewo	2023-03-14

2438	281401_4.0001.107/29	107/29	0001	281401_4	m_Barczewo	2023-03-14
2439	281401_4.0001.107/30	107/30	0001	281401_4	m_Barczewo	2023-03-14
2440	281401_4.0001.107/2	107/2	0001	281401_4	m_Barczewo	2023-03-14
2441	281401_4.0001.107/31	107/31	0001	281401_4	m_Barczewo	2023-03-14
2442	281401_4.0001.107/6	107/6	0001	281401_4	m_Barczewo	2023-03-14
2443	281401_4.0001.107/3	107/3	0001	281401_4	m_Barczewo	2023-03-14
2444	281401_4.0001.107/21	107/21	0001	281401_4	m_Barczewo	2023-03-14
2445	281401_4.0001.107/26	107/26	0001	281401_4	m_Barczewo	2023-03-14
2446	281401_4.0001.107/25	107/25	0001	281401_4	m_Barczewo	2023-03-14
2447	281401_4.0001.107/24	107/24	0001	281401_4	m_Barczewo	2023-03-14
2448	281401_4.0001.107/23	107/23	0001	281401_4	m_Barczewo	2023-03-14
2449	281401_4.0001.107/22	107/22	0001	281401_4	m_Barczewo	2023-03-14
2450	281401_4.0001.107/39	107/39	0001	281401_4	m_Barczewo	2023-03-14
2451	281401_4.0001.107/38	107/38	0001	281401_4	m_Barczewo	2023-03-14
2453	281401_4.0001.107/41	107/41	0001	281401_4	m_Barczewo	2023-03-14
2454	281401_4.0001.107/42	107/42	0001	281401_4	m_Barczewo	2023-03-14
2455	281401_4.0001.107/43	107/43	0001	281401_4	m_Barczewo	2023-03-14
2456	281401_4.0001.107/45	107/45	0001	281401_4	m_Barczewo	2023-03-14
2457	281401_4.0001.107/46	107/46	0001	281401_4	m_Barczewo	2023-03-14
2458	281401_4.0001.107/5	107/5	0001	281401_4	m_Barczewo	2023-03-14
2459	281401_4.0001.107/44	107/44	0001	281401_4	m_Barczewo	2023-03-14
2467	281401_4.0003.173/4	173/4	0003	281401_4	m_Barczewo	2023-03-14
2495	281401_4.0003.68/1	68/1	0003	281401_4	m_Barczewo	2023-03-14
2496	281401_4.0003.68/2	68/2	0003	281401_4	m_Barczewo	2023-03-14
2564	281401_4.0001.104/226	104/226	0001	281401_4	m_Barczewo	2023-03-14
2565	281401_4.0001.104/227	104/227	0001	281401_4	m_Barczewo	2023-03-14
2566	281401_4.0001.105	105	0001	281401_4	m_Barczewo	2023-03-14
2567	281401_4.0001.104/260	104/260	0001	281401_4	m_Barczewo	2023-03-14
2568	281401_4.0001.104/261	104/261	0001	281401_4	m_Barczewo	2023-03-14
2577	281401_4.0003.3/127	3/127	0003	281401_4	m_Barczewo	2023-03-14
2578	281401_4.0003.3/116	3/116	0003	281401_4	m_Barczewo	2023-03-14
2579	281401_4.0003.3/83	3/83	0003	281401_4	m_Barczewo	2023-03-14
2580	281401_4.0003.3/128	3/128	0003	281401_4	m_Barczewo	2023-03-14
2584	281401_4.0003.198	198	0003	281401_4	m_Barczewo	2023-03-14
2585	281401_4.0002.86	86	0002	281401_4	m_Barczewo	2023-03-14
2586	281401_4.0003.197	197	0003	281401_4	m_Barczewo	2023-03-14
2587	281401_4.0003.199	199	0003	281401_4	m_Barczewo	2023-03-14
2588	281401_4.0003.7/4	7/4	0003	281401_4	m_Barczewo	2023-03-14
2589	281401_4.0003.259/25	259/25	0003	281401_4	m_Barczewo	2023-03-14
2590	281401_4.0003.259/51	259/51	0003	281401_4	m_Barczewo	2023-03-14
2591	281401_4.0003.259/52	259/52	0003	281401_4	m_Barczewo	2023-03-14
2592	281401_4.0003.259/62	259/62	0003	281401_4	m_Barczewo	2023-03-14
2593	281401_4.0003.259/115	259/115	0003	281401_4	m_Barczewo	2023-03-14
2594	281401_4.0003.259/116	259/116	0003	281401_4	m_Barczewo	2023-03-14
2595	281401_4.0003.259/117	259/117	0003	281401_4	m_Barczewo	2023-03-14
2596	281401_4.0003.291/1	291/1	0003	281401_4	m_Barczewo	2023-03-14
2597	281401_4.0003.66	66	0003	281401_4	m_Barczewo	2023-03-14
2598	281401_4.0003.292	292	0003	281401_4	m_Barczewo	2023-03-14
2599	281401_4.0003.291/3	291/3	0003	281401_4	m_Barczewo	2023-03-14
2600	281401_4.0003.291/4	291/4	0003	281401_4	m_Barczewo	2023-03-14
2601	281401_4.0003.162/3	162/3	0003	281401_4	m_Barczewo	2023-03-14
2602	281401_4.0003.163/2	163/2	0003	281401_4	m_Barczewo	2023-03-14
2603	281401_4.0003.164/2	164/2	0003	281401_4	m_Barczewo	2023-03-14
2604	281401_4.0003.162/2	162/2	0003	281401_4	m_Barczewo	2023-03-14
2605	281401_4.0003.162/4	162/4	0003	281401_4	m_Barczewo	2023-03-14
2606	281401_4.0003.164/1	164/1	0003	281401_4	m_Barczewo	2023-03-14
2607	281401_4.0003.163/3	163/3	0003	281401_4	m_Barczewo	2023-03-14
2608	281401_4.0003.163/4	163/4	0003	281401_4	m_Barczewo	2023-03-14
2609	281401_4.0003.259/63	259/63	0003	281401_4	m_Barczewo	2023-03-14
2610	281401_4.0003.259/113	259/113	0003	281401_4	m_Barczewo	2023-03-14
2611	281401_4.0003.259/114	259/114	0003	281401_4	m_Barczewo	2023-03-14
2613	281401_4.0003.259/118	259/118	0003	281401_4	m_Barczewo	2023-03-14
2614	281401_4.0003.337	337	0003	281401_4	m_Barczewo	2023-03-14
2615	281401_4.0003.208	208	0003	281401_4	m_Barczewo	2023-03-14
2616	281401_4.0003.204/2	204/2	0003	281401_4	m_Barczewo	2023-03-14
2617	281401_4.0003.202/1	202/1	0003	281401_4	m_Barczewo	2023-03-14
2618	281401_4.0003.202/2	202/2	0003	281401_4	m_Barczewo	2023-03-14
2619	281401_4.0003.202/3	202/3	0003	281401_4	m_Barczewo	2023-03-14
2620	281401_4.0003.203/1	203/1	0003	281401_4	m_Barczewo	2023-03-14

2621	281401_4.0003.203/2	203/2	0003	281401_4	m_Barczewo	2023-03-14
2636	281401_4.0003.25/1	25/1	0003	281401_4	m_Barczewo	2023-03-14
2643	281401_4.0003.24/4	24/4	0003	281401_4	m_Barczewo	2023-03-14
2647	281401_4.0003.173/2	173/2	0003	281401_4	m_Barczewo	2023-03-14
2648	281401_4.0003.173/6	173/6	0003	281401_4	m_Barczewo	2023-03-14
2649	281401_4.0003.173/8	173/8	0003	281401_4	m_Barczewo	2023-03-14
2650	281401_4.0003.173/9	173/9	0003	281401_4	m_Barczewo	2023-03-14
2667	281401_4.0003.224/3	224/3	0003	281401_4	m_Barczewo	2023-03-14
2668	281401_4.0003.228	228	0003	281401_4	m_Barczewo	2023-03-14
2669	281401_4.0003.226	226	0003	281401_4	m_Barczewo	2023-03-14
2670	281401_4.0003.35	35	0003	281401_4	m_Barczewo	2023-03-14
2671	281401_4.0003.224/2	224/2	0003	281401_4	m_Barczewo	2023-03-14
2672	281401_4.0003.225/1	225/1	0003	281401_4	m_Barczewo	2023-03-14
2673	281401_4.0003.225/2	225/2	0003	281401_4	m_Barczewo	2023-03-14
2674	281401_4.0001.35/5	35/5	0001	281401_4	m_Barczewo	2023-03-14
2693	281401_4.0003.12/13	12/13	0003	281401_4	m_Barczewo	2023-03-14
2694	281401_4.0003.10/7	10/7	0003	281401_4	m_Barczewo	2023-03-14
2695	281401_4.0003.11/1	11/1	0003	281401_4	m_Barczewo	2023-03-14
2696	281401_4.0003.11/2	11/2	0003	281401_4	m_Barczewo	2023-03-14
2697	281401_4.0003.11/3	11/3	0003	281401_4	m_Barczewo	2023-03-14
2723	281401_4.0003.303	303	0003	281401_4	m_Barczewo	2023-03-14
2724	281401_4.0003.302	302	0003	281401_4	m_Barczewo	2023-03-14
2725	281401_4.0003.290/3	290/3	0003	281401_4	m_Barczewo	2023-03-14
2726	281401_4.0003.304	304	0003	281401_4	m_Barczewo	2023-03-14
2727	281401_4.0003.73	73	0003	281401_4	m_Barczewo	2023-03-14
2731	281401_4.0002.393/2	393/2	0002	281401_4	m_Barczewo	2023-03-14
2732	281401_4.0002.73/51	73/51	0002	281401_4	m_Barczewo	2023-03-14
2733	281401_4.0002.73/75	73/75	0002	281401_4	m_Barczewo	2023-03-14
2734	281401_4.0002.73/41	73/41	0002	281401_4	m_Barczewo	2023-03-14
2735	281401_4.0002.73/53	73/53	0002	281401_4	m_Barczewo	2023-03-14
2736	281401_4.0002.73/39	73/39	0002	281401_4	m_Barczewo	2023-03-14
2737	281401_4.0002.73/40	73/40	0002	281401_4	m_Barczewo	2023-03-14
2738	281401_4.0002.73/65	73/65	0002	281401_4	m_Barczewo	2023-03-14
2756	281401_4.0003.218/3	218/3	0003	281401_4	m_Barczewo	2023-03-14
2757	281401_4.0003.36/2	36/2	0003	281401_4	m_Barczewo	2023-03-14
2758	281401_4.0003.218/5	218/5	0003	281401_4	m_Barczewo	2023-03-14
2759	281401_4.0003.218/6	218/6	0003	281401_4	m_Barczewo	2023-03-14
2760	281401_4.0002.85/28	85/28	0002	281401_4	m_Barczewo	2023-03-14
2761	281401_4.0002.85/24	85/24	0002	281401_4	m_Barczewo	2023-03-14
2762	281401_4.0002.74	74	0002	281401_4	m_Barczewo	2023-03-14
2763	281401_4.0002.394/8	394/8	0002	281401_4	m_Barczewo	2023-03-14
2764	281401_4.0002.394/7	394/7	0002	281401_4	m_Barczewo	2023-03-14
2765	281401_4.0002.83	83	0002	281401_4	m_Barczewo	2023-03-14
2766	281401_4.0002.394/9	394/9	0002	281401_4	m_Barczewo	2023-03-14
2767	281401_4.0002.85/27	85/27	0002	281401_4	m_Barczewo	2023-03-14
2768	281401_4.0002.394/6	394/6	0002	281401_4	m_Barczewo	2023-03-14
2787	281401_4.0002.81	81	0002	281401_4	m_Barczewo	2023-03-14
2788	281401_4.0002.87/4	87/4	0002	281401_4	m_Barczewo	2023-03-14
2803	281401_4.0001.51/2	51/2	0001	281401_4	m_Barczewo	2023-03-14
2804	281401_4.0001.122	122	0001	281401_4	m_Barczewo	2023-03-14
2808	281401_4.0001.160	160	0001	281401_4	m_Barczewo	2023-03-14
2840	281401_4.0002.393/1	393/1	0002	281401_4	m_Barczewo	2023-03-14